



Generální projektant:



PRODIN A.S.
K VÁPENCE 2745
530 02 PARDUBICE

WWW.PRODIN.CZ
DIČ: CZ25292161
IČO: 25292161

Zpracovatel dílčí části dokumentace:

Souřadnicový systém S-JTSK, Výškový systém Bpv

Vypracoval:  Ing. Lucie Křemenáková	Zodp. projektant:  Ing. Michal Hornýš	Kontroloval:  Ing. Michal Hornýš
Kraj: Pardubický kraj	Traťový úsek/Obec: Slatiňany	
Investor Národní hřebčín Kladruby nad Labem, Kladruby nad Labem 1, 533 14		



Akce:
Stavební úpravy plochy s účelovou
pozemní komunikací na parc. č. 837 a
573/2, k.ú. Slatiňany

Formát	A4
Datum	05/2024
Účel	DÚSP + DPS
Č. zakázky	31/23/4087.208
Změna	Č. kopie
Měřítko	
Část dokumentace	Č. výkresu
E.	

Obsah výkresu:

DOKLADOVÁ ČÁST



MĚSTSKÝ ÚŘAD SLATIŇANY

Stavební úřad

T. G. Masaryka 36, 538 21 Slatiňany

Spisová zn.: 02326/2024/SÚ/KR
Č.j.: MěÚSI/02679/2024
Vyřizuje: Žofia Křivská, DiS.
Tel.: 725 669 478
Fax: 469 681 383
E-mail: z.krivska@slatinany.cz

Slatiňany, dne 8. 4. 2024

ZÁVAZNÉ STANOVISKO

Závazná část:

Stavební úřad Městského úřadu Slatiňany, jako stavební úřad místně příslušný podle § 11 odst. 1 písm. b) zákona č. 500/2004 (správní řád) ve znění pozdějších předpisů a věcně příslušný podle § 13 odst. 1 písm. e) zákona č. 183/2006 Sb., o územním plánování a stavebním řádu (stavební zákon), ve znění účinném do 31.12.2023 (dále jen „stavební zákon“) ve spojení s ustanovením § 334a odst. 3 zákona č. 283/2021 Sb., stavební zákon, ve znění pozdějších předpisů a **jako dotčený orgán dle § 94j odst. 2 stavebního zákona**, na základě žádosti ze dne 11. 3. 2024, kterou podala spol. PRODIN a.s., IČO 25292161, Ing. Lucie Křemenáková, K Vápence 2745, 530 02 Pardubice,

vydává závazné stanovisko

ke stavbě:

„Stavební úpravy plochy s účelovou pozemní komunikací na parc. č. 837 a 573/2 v k. ú. Slatiňany“.

Popis záměru:

SO 401 – veřejné osvětlení: Jedná se o demontáž stávajících osvětlovacích bodů a instalaci nových osvětlovacích bodů v řešené lokalitě, včetně nového kabelového vedení veřejného osvětlení (VO). Potřeba úpravy stávajícího VO je v daném místě vyvolána záměrem investora upravit stávající účelovou komunikaci, a to včetně navazujícího veřejného prostranství, které bude doplněno o parkoviště.

Stávající stožáry VO se svítidly v počtu 3 kusů budou odstraněny. V řešené lokalitě bude nově umístěno celkem 6 světelných míst se stožáry výšky 5,0 a LED svítidly. Nové kabelové vedení CYKY-J 5x4 bude napojeno ke stávajícímu vývodu VO v rozvaděči (v objektu domu č.p. 706 ve Slatiňanech), stožáry VO budou uzemněny. Budou použity bezpaticové stožáry, kuželové s povrchovou úpravou – GREY, které budou opatřeny potřebnou výzbrojí (stožárová svorkovnice, kabeláž), výška stožárů (nadzemní část) 5 m. Osazení stožárů bude provedeno do pouzdrových základů, v minimální vzdálenosti od vozovky 500 mm (měřeno od líce stožáru).

Rozvod VO bude veden po pozemku parc. č. 837 v k. ú. Slatiňany, podél jeho jihovýchodní hranice v délce cca 112 m, přičemž trasa zemního kabelu mírně zasáhne také na pozemek parc. č. 537/2 v k. ú. Slatiňany. V severní části pozemku parc. č. 837 v k.ú. Slatiňany přejde trasa VO na sousední pozemek parc. č. 537/2 v k. ú. Slatiňany, kde bude vedena po obvodu nového parkoviště v délce cca 80 b. m. Na pozemku parc. č. 837 v k. ú. Slatiňany budou instalována 4 světelná místa a na pozemku parc. č. 537/2 v k. ú. Slatiňany 2 světelná místa. Kabely VO budou uloženy dle platných norem a předpisů (zejména ČSN 33 2000-5-52 ed.2 a ČSN 73 6005) v pískovém loži ve výkopu a v kabelových chráničkách. Uzemnění jednotlivých stožárů bude provedeno na společný zemnicí vodič FeZN Ø 10, vedený ve společném výkopu s napájecím kabelem (na dně výkopu, min. 100 mm od napájecího kabelu).

SO 402 – přeložka vedení SEK: Součástí záměru bude přeložka metalického kabelu SEK v délce 19 m, která je vyvolána stavbou hlavní (SO 101 – úprava účelové komunikace s vybudováním nových parkovacích stání, úprava přilehlých pochozích ploch, řešení odvodnění stávajících a nově navržených zpevněných ploch). Účelem přeložky SEK je vymístění vedení spol. CETIN a.s. mimo vozovku účelové komunikace. Přeložka SEK bude umístěna na pozemcích parc. č. 837, 569 a 537/2, vše v k. ú. Slatiňany.

Kabel CETIN vedený po pozemku parc. č. 837 v k. ú. Slatiňany bude ve své trase přerušen v severní části tohoto pozemku. Bude naspojován novým kabelem, jehož trasa bude dále vedena severním směrem v délce cca 14 m, na pozemku parc. č. 569 v k. ú. Slatiňany odbočí východním směrem a přejde na pozemek parc. č. 537/2 v k. ú. Slatiňany, kde se napojí na stávající trasu kabelu SEK.

Na základě předložené dokumentace z února 2024, kde zodpovědným projektantem je Ing. Michal Hornýš (ČKAIT 0602053), stavební úřad MěÚ Slatiňany jako dotčený orgán dle § 94j odst. 2 stavebního zákona, v souladu s § 149 odst. 1 a § 136 zákona č. 500/2004 Sb., správní řád, ve znění pozdějších předpisů, shledal, že výše uvedený záměr „Stavební úpravy plochy s účelovou pozemní komunikací na parc. č. 837 a 537/2 v k. ú. Slatiňany“ je

přípustný za splnění následujících podmínek:

1. Konkrétní typ svítidel bude přizpůsoben stávajícím svítidlům použitých v lokalitě. Na nejbližších stožárech VO nacházejících se v dané lokalitě byla použita LED svítidla iGuzzini Twilight CANBERRA (VO v ulici Farská, budováno městem Slatiňany).
2. Na vybraný konkrétní typ svítidel bude zpracován světelně technický výpočet, který prokáže dosažení požadovaných hodnot osvětlení.
3. Umístění nových rozvodů VO, světelných míst a trasa přeložky SEK budou provedeny v souladu se situačním výkresem „Situace a schéma VO“ a „Situace stavby“ z února 2024, který vypracovala Bc. Andrea Jílková a autorizoval Ing. Michal Hornýš.

Závazné stanovisko platí 2 roky ode dne jeho vydání. Nepozbývá platnosti bylo-li na základě žádosti podané v době jeho platnosti vydáno společné povolení a toto rozhodnutí nabylo právní moci.

Odůvodnění:

Stavební úřad obdržel dne 11. 3. 2024 žádost o vydání závazného stanoviska podle § 94j stavebního zákona k výše uvedenému záměru.

Celkový záměr „Stavební úpravy plochy s účelovou pozemní komunikací na parc. č. 837 a 537/2 v k. ú. Slatiňany“ zahrnuje kromě hlavního stavebního objektu také úpravu stávajícího veřejného osvětlení v lokalitě a přeložku metalického kabelu spol. CETIN, a.s.

Záměr, dle podkladů připojených k žádosti, obsahuje následující stavební objekty:

SO 101 - Zpevněné plochy

SO 401 – Veřejné osvětlení

SO 402 – Přeložka SEK.

Pro povolení výše uvedeného záměru bude vedeno společné (územní a stavební) řízení stavebním odborem MěÚ Chrudim/úsek speciální stavební úřad vodoprávním úřadem MěÚ Chrudim. Stavební úřad MěÚ Slatiňany je věcně a místně příslušný k umístění vedlejších staveb souboru staveb – SO 401 Veřejné osvětlení a SO 402 Přeložka SEK - povolovaných společně se stavebními úpravami plochy s účelovou pozemní komunikací, a proto dle § 94j odst. 2 stavebního zákona k předmětnému stavebnímu záměru vydal toto závazné stanovisko. Stavba veřejného osvětlení ani přeložky SEK nevyžaduje, dle platného stavebního zákona, stavební povolení.

MěÚ Slatiňany zároveň posoudil stavební objekty SO 401 a SO 402 z hlediska jejich souladu s platným územním plánem města Slatiňany. Záměr má být umístěn v plochách zahrnutých platným územním plánem města s funkčním využitím „SM Plochy smíšené obytné městské“ a „VZ Plochy výroby a skladování – zemědělská výroba“. Umístění technické infrastruktury je v těchto plochách v souladu s přípustným využitím.

V této souvislosti lze konstatovat, že záměr je v souladu s platnou územně plánovací dokumentací (územním plánem města), a dle předložené projektové dokumentace záměr vyhovuje obecným požadavkům na výstavbu.

Podmínku přizpůsobení použitého typu svítidel stávajícím svítidlům nacházejících se v této části města stanovil stavební úřad s ohledem na skutečnost, že projektová dokumentace konkrétní typ svítidel neuvádí a požadavek na zachování jednotného vzhledu VO vyplývá jak z požadavku § 19 odst. 1 písm. d) stavebního zákona, tak ze skutečnosti, že se záměr nachází v Krajině památkové zóně Slatiňansko - Slavicko. Z hlediska zájmů zákona č. 20/1987 Sb., o státní památkové péči vydá Odbor školství, kultury, sportu a památkové péče MěÚ Chrudim/úsek památkové péče samostatné závazné stanovisko.

Poučení:

Proti tomuto závaznému stanovisku nelze podat odvolání. V souladu s ustanovením § 149 správního řádu lze podat odvolání do podmínek tohoto závazného stanoviska pouze prostřednictvím odvolání do správního rozhodnutí, pro které je toto závazné stanovisko vydáno.

Žofia Křivská, DiS.
vedoucí odboru - oprávněná úřední osoba
otisk úředního razítka

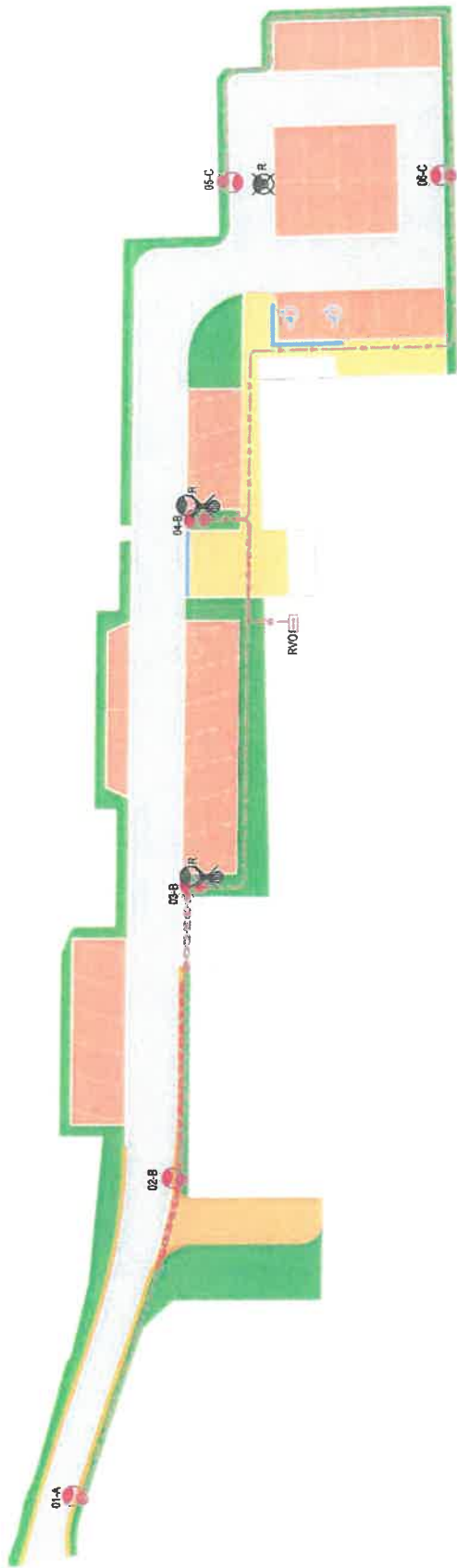
Příloha:

Výřez z výkresu „Situace a schéma VO“ (1 strana A4)

Výřez z výkresu „Situace stavby“ se zakreslenou přeložkou SEK (1 strana A4)

Obdrželi:

PRODIN a.s., IDDS: wrjftqq





Přijatá zpráva - Detail zprávy

Předmět: závazné stanovisko, soubor - kladné
ID zprávy: 1340608586
Typ zprávy: Datová zpráva
Datum a čas dodání: 8.4.2024 v 16:41:05
Datum a čas doručení: 8.4.2024 v 16:52:27

Odesílatel: Město Slatiňany, T. G. Masaryka 36, 53821 Slatiňany, CZ
ID schránky: jzrbny8
Typ schránky: OVM

Zmocnění: 0 / 0
Odstavec: Nezádáno
Naše číslo jednací: MěÚSI/02679/2024
Naše spisová značka: MěÚSI/02326/2024/02
Vaše číslo jednací: Nezádáno
Vaše spisová značka: Nezádáno
K rukám: Nezádáno
Do vlastních rukou: Ne
Doručení fikcí zakázáno: Ne

Přílohy:

2024-02326.pdf (970,1 kB)

Krajská hygienická stanice Pardubického kraje se sídlem v Pardubicích

Národní hřebčín Kladruby nad Labem, s.p.o.
Kladruby nad Labem 1
533 14 Kladruby nad Labem

Č.j.: KHSPA 06733/2024/HP-CR
Vyřizuje : MUDr. Hron

V Chrudimi dne 19.3.2024

Závazné stanovisko k PD „Stavební úpravy plochy s účelovou pozemní komunikací na parc.č. 837 a 573/2 k.ú. Slatiňany“

Závazné stanovisko

Na základě žádosti stavebníka Národní hřebčín Kladruby nad Labem, s.p.o., IČ 72048972 ze dne 18.3.2024, posoudila Krajská hygienická stanice Pardubického kraje se sídlem v Pardubicích (dále jen „KHS“) jako místně a věcně příslušný dotčený správní úřad podle § 82 odst. 1 a 2 písm. i) ve spojení s § 77 odst. 1 zákona č. 258/2000 Sb., o ochraně veřejného zdraví a o změně některých souvisejících zákonů, ve znění pozdějších předpisů a § 4 odst. 2 písm. a) zákona č. 183/2006 Sb., o územním plánování a stavebním řádu, ve znění pozdějších předpisů (dále jen „stavební zákon“), ve spojení s 334a odst. 1 a 3 zákona č. 283/2021 Sb., stavebního zákona, ve znění pozdějších předpisů, ve spojení s 334a odst. 1 a 2 zákona č. 283/2021 Sb., stavebního zákona, ve znění pozdějších předpisů, předloženou projektovou dokumentaci „Stavební úpravy plochy s účelovou pozemní komunikací na parc.č. 837 a 573/2 k.ú. Slatiňany“.

Po zhodnocení souladu předložené žádosti s požadavky předpisů v oblasti ochrany veřejného zdraví vydává KHS ve smyslu § 149 odst. 1 zákona č. 500/2004 Sb., správního řádu, ve znění pozdějších předpisů, toto závazné stanovisko:

S předloženou projektovou dokumentací „Stavební úpravy plochy s účelovou pozemní komunikací na parc.č. 837 a 573/2 k.ú. Slatiňany“ KHS

s o u h l a s í

Odůvodnění:

Dne 18.3.2024 byla na KHS předložena žádost o vydání závazného stanoviska k projektové dokumentaci „Stavební úpravy plochy s účelovou pozemní komunikací na parc.č. 837 a 573/2 k.ú. Slatiňany“. Investorem stavby je Národní hřebčín Kladruby nad Labem, s.p.o., IČ 72048972. Projekt vypracovala projekční firma PRODIN a.s., IČ 25292161, verze 03/2024. Jedná se o stavbu, která nezasahuje sféru zájmů orgánu ochrany veřejného zdraví.

Toto stanovisko je podkladem pro Městský úřad Slatiňany, stavební úřad, k vydání povolení stavby.

MUDr. Vladimír Hron
vedoucí oddělení hygieny práce

Rozdělovník:

-adresát

-Městský úřad Slatiňany, odbor výstavby a ŽP, T.G.Masaryka 36, 538 21 Slatiňany DS

-KHS ÚP Chrudim - HP

Přijatá zpráva - Detail zprávy

Předmět: ZS k PD - Staveb. úpravy plochy s pozem. komunikací, k.ú. Slatiňany, Národní
hřebčín
ID zprávy: 1331511613
Typ zprávy: Datová zpráva
Datum a čas dodání: 19.3.2024 v 9:50:16
Datum a čas doručení: 19.3.2024 v 9:55:35

Odesílatel: Krajská hygienická stanice Pardubického kraje se sídlem v Pardubicích, Mezi
Mosty 1793, Bílé Předměstí, 53003 Pardubice, CZ
ID schránky: 23wai86
Typ schránky: OVM

Zmocnění: 0 / 0
Odstavec: Nežadáno
Naše číslo jednací: KHSPA 06733/2024/HP-CR
Naše spisová značka: S-KHSPA 06682/2024/2
Vaše číslo jednací: Nežadáno
Vaše spisová značka: Nežadáno
K rukám: Nežadáno
Do vlastních rukou: Ne
Doručení fikcí zakázáno: Ne

Přílohy:

Hrebcin_Slatinany_18.3.2024.pdf (168,28 kB)



KUPAX018FXEH

KRAJSKÝ ÚŘAD
Pardubického kraje
odbor životního prostředí a zemědělství

Naše značka: KUPA-6712/2024-2
Spisová značka: KUPA-6712/2024 OŽPZ OOP
Vyřizuje: Mgr. L. Bartošová
Telefon: 466 026 473
E-mail: libuse.bartosova@pardubickykraj.cz
Vyhotoveno: v Pardubicích 19. 3. 2024

PRODIN a.s.
(DS)

Záměr: „Stavební úpravy plochy s účelovou pozemní komunikací na parc. č. 837 a 573/2, k.ú. Slatiňany“ – stanovisko

Krajskému úřadu Pardubického kraje (dále též Krajský úřad) byla dne 11. 3. 2024 doručena žádost o vydání stanoviska dle ustanovení § 45i odst. 1 zákona č. 114/1992 Sb., o ochraně přírody a krajiny, ve znění pozdějších předpisů (dále jen zákon), k záměru „Stavební úpravy plochy s účelovou pozemní komunikací na parc. č. 837 a 573/2, k.ú. Slatiňany“.

V předmětné věci vydává Krajský úřad Pardubického kraje jako orgán příslušný dle ustanovení § 77a odst. 4 písm. o) zákona toto stanovisko:

Předložený záměr nemůže mít samostatně ani ve spojení s jinými záměry a koncepcemi významný vliv na vymezené ptačí oblasti ani na evropsky významné lokality.

Odůvodnění:

Záměr se týká úpravy účelové komunikace s vybudováním nových parkovacích stání a úpravy přilehlých pochozích ploch včetně řešení odvodnění. Dále dojde k rekonstrukci a doplnění veřejného osvětlení a přeložce metalického sdělovacího kabelu ve správě CETIN.

Podkladem pro vydání tohoto stanoviska jsou:

Žádost žadatele obsahující popis a mapový zakres záměru.

Nařízení vlády - národní seznam evropsky významných lokalit, v platném znění, včetně karet lokalit.

Souhrny doporučených opatření pro evropsky významné lokality a ptačí oblasti, v platném znění.

Nařízení vlády, kterými byly vyhlášeny ptačí oblasti v aktuálním rozsahu.

Aktuální vrstva mapování biotopů od Agentury ochrany přírody a krajiny ČR.

Náhled do nálezkové databáze Agentury ochrany přírody a krajiny ČR ze dne vydání tohoto stanoviska.

Náhled do databáze EIA/SEA ke dni vydání tohoto stanoviska.

Záměr je dle názoru Krajského úřadu možné považovat za takový, jehož realizace a provoz nemohou mít významný negativní vliv na širší okolí. Potencionální negativní vliv záměru (zábór nezastavěného pozemku, znečištění, hluk) je tedy pouze lokální, omezený pouze na místo realizace záměru a jeho blízké okolí (maximálně desítky metrů).

Nejbližší (cca 2,6 km) evropsky významná lokalita jsou Kochánovické rybníky a tůň. Předmětem ochrany jsou zde čolek velký (*Triturus cristatus*) a kuňka ohnivá (*Bombina bombina*). Nejbližší (cca 16 km) ptačí oblast je Komárov. Předmětem ochrany jsou zde kalous pustovka (*Asio flammeus*), moták pilich (*Circus cyaneus*) a jejich biotopy. Ohrožení těchto lokalit spočívá zejména v přímém rušení předmětů ochrany; poškozování jejich biotopů – míst pro rozmnožování, zimování či hibernaci; ničení či poškozování přírodních stanovišť, migračních koridorů apod. Vzhledem k charakteru záměru, charakteru předpokládaných nežádoucích vlivů (zábór pozemku, potenciální znečištění a hluk), ploše ovlivněné možnými negativními vlivy (maximálně desítky metrů), považuje Krajský úřad uvedené za dostatečné pro to, aby mohl být vyloučen významný negativní vliv záměru na evropsky významné lokality a ptačí oblasti.

Krajský úřad nemá v současné době žádné informace (ze své činnosti, nebo z dalších dostupných zdrojů – např. územní plány, informační systémy EIA/SEA apod.) o přípravě či realizaci takových záměrů či koncepcí, které by (dle své charakteristiky či svým provedením či provozem) mohly mít ve spojení s předmětným záměrem významný negativní vliv na předměty ochrany nebo celistvost evropsky významných lokalit nebo ptačích oblastí.

Krajský úřad posoudil záměr, jeho umístění a rozsah a dospěl k závěru, že výše uvedený záměr nemůže mít významný vliv na vymezené ptačí oblasti ani evropsky významné lokality, jak ve svém stanovisku uvádí.

Toto stanovisko je platné výhradně pro rozsah záměru, který byl předmětem tohoto stanoviska; jakékoliv doplnění je v takovém případě nutné vnímat jako změnu záměru a je nutné je opětovně ke stanovisku dle § 45i odst. 1 zákona předložit příslušným orgánům ochrany přírody.

Toto stanovisko nenahrazuje stanoviska, vyjádření či rozhodnutí, vydávaná podle ustanovení jiných paragrafů zákona č. 114/1992 Sb., o ochraně přírody a krajiny, nebo jiných zákonů.

Ing. Martin Vlasák
vedoucí odboru
v zastoupení RNDr. Vladimír Vrána

Přijatá zpráva - Detail zprávy

Předmět: stanovisko 45i komunikace hřebčín Slatiňany
ID zprávy: 1332126235
Typ zprávy: Datová zpráva
Datum a čas dodání: 20.3.2024 v 8:17:05
Datum a čas doručení: 20.3.2024 v 8:32:55

Odesílatel: Pardubický kraj, Komenského náměstí 125, Pardubice-Staré Město, 53002
Pardubice, CZ
ID schránky: z28bwu9
Typ schránky: OVM

Zmocnění: 0 / 0
Odstavec: Nezařadeno
Naše číslo jednací: KUPA-6712/2024-2
Naše spisová značka: KUPA-6712/2024 OŽPZ OOP
Vaše číslo jednací: Nezařadeno
Vaše spisová značka: Nezařadeno
K rukám: Nezařadeno
Do vlastních rukou: Ne
Doručení fiktivně zakázáno: Ne

Přílohy:

Slatiňany_komunikace_hrebčin_PRODIN_6712.pdf (308,38 kB)

Odbor životního prostředí
Pardubická 67
537 16 Chrudim

Č. j.: CR 019382/2024 OŽP/Ry
Spis. Zn.: CR 019382/2024
Váš dopis ze dne: 11.03.2024
Spis. a skart. znak a lhůta: 247.3/S5
Počet listů: 1
Počet příloh: 0
Vyřizuje: Ing. Ivo Rychnovský
Tel: 469 657 301
E-mail: ivo.rychnovsky@chrudim-city.cz
V Chrudimi dne: 16.4.2024

PRODIN a.s.
K Vápence 2745
530 02 Pardubice

Souhrnné stanovisko k projektové dokumentaci ke stavebnímu řízení na stavbu: „Stavební úpravy plochy s účelovou pozemní komunikací na parc. č. 837 a 573/2 k. ú. Slatiňany“

Městský úřad Chrudim, Odbor životního prostředí obdržel dne 11. 3. 2024 žádost o vyjádření k výše uvedené akci. Stavebníkem je Národní hřebčín Kladruby nad Labem, Kladruby nad Labem 1, 533 14 Kladruby nad Labem.

Jedná se o stavební úpravy stávající účelové komunikace s výstavbou nových parkovacích stání v blízkosti bytového domu čp. 706. V současnosti se nachází v místě řešené lokality stávající účelová komunikace s asfaltobetonovým krytem, okapové chodníky přilehlé bytovému domu, nezpevněné cesty a zeleň. Bude provedena demolice přístřešku kontejnerového stání.

Projektová dokumentace řeší stavbu:

SO 101 – jedná se o úpravu účelové komunikace s vybudováním nových parkovacích stání (35 míst), úpravu přilehlých pochozích ploch, řešení odvodnění stávajících a nově navržených zpevněných ploch.

SO 401 – dojde k rekonstrukci a doplnění veřejného osvětlení

SO 402 – v rámci stavby je vyvolána přeložka metalického sdělovacího kabelu ve správě CETIN

Stávající zeleň v řešeném území má charakter typické městské zeleně s převažujícím trávníkem. Účelovou komunikaci lemují stromořadí, které bude v rámci stavby zachováno. Odvodnění zpevněných ploch je řešeno částečně vsakováním a částečně do nově osazených uličních vpustí. Nové uliční vpustí budou napojeny do obecní kanalizace. Vsakování bude zajišťovat navržená vegetační dlažba

Dle PD cit.: Stavba nebude mít zásadní vliv na stávající odtokové poměry, stavbou dojde ke zlepšení odtokových poměrů.

V souladu s ust. §5 odst. 3 zákona o vodách a ust. § 20 odst. 5 písm.c) vyhl. č. 501/2006 o obecných požadavcích využívání území, ve znění pozdějších předpisů v maximálně možné míře navrženo odvodnění vsakováním. Vsakování je navrženo v maximálně možné míře tam, kde to umožňují územní podmínky. Vsakování do stávající zeleně.

Hospodaření s dešťovou vodou – odvodnění zpevněných ploch je řešeno částečně vsakováním a částečně do nově osazených uličních vpustí. Nové uliční vpustí budou napojeny přes odlučovač ropných látek do akumulární jímky. Akumulární jímka je napojena do veřejné kanalizace přes regulátor odtoku. Vsakování bude zajišťovat navržená vegetační dlažba, z které budou provedeny všechny parkovací plochy a také bude odvedena dešťová voda na zeleň.

K výše uvedené akci vydávám následující stanovisko:

Odpadové hospodářství: Jelikož předložená souhrnná technická zpráva neobsahuje kvalifikovaný odhad množství stavebních odpadů a navržení konkrétního způsobu jejich likvidace, požadujeme předložit doplněnou souhrnnou technickou zprávu s žádostí o vydání stanoviska ke stavbě z hlediska zákona č. 541/2020 Sb., o odpadech.

Ochrana přírody: Stavební úpravy plochy jsou navrženy v těsné blízkosti řady stromů a v předložené dokumentaci je způsob ochrany těchto stromů popsán pouze obecně. Je třeba v situaci stavby zakreslit kořenovou zónu stromů a podrobně popsat způsob provádění stavby v tomto prostoru, a to jak z hlediska ochrany kořenového systému stromů, tak i jejich nadzemních částí. Doplněná dokumentace bude předložena MěÚ Chrudim, Odboru životního prostředí, který k ní vydá samostatné stanovisko z hlediska zájmů ochrany přírody.

Ochrana ZPF: Nejsou dotčeny námi sledované zájmy – nebude vydáváno závazné stanovisko.

Státní správa lesů: Nejsou dotčeny námi sledované zájmy – nebude vydáváno závazné stanovisko.

Vodní hospodářství: Záměr je možný, jeho součástí nejsou vodní díla. Vodoprávní úřad nebude vydávat závazné stanovisko.

Jako podkladů pro toto vyjádření bylo použito stanovisek úseků odboru ŽP: vodní hospodářství (J. Kroulík, DiS.), odpadové hospodářství (Ing. B. Mlatečková), ochrana přírody, ochrana ZPF, státní správa lesů (Ing.K.Mrůzková).

Ing. Ivo Rychnovský
vedoucí Odboru životního prostředí

Přijatá zpráva - Detail zprávy

Předmět: odpověď - Stavební úpravy plochy s účelovou komunikací na parc.č. 837 a 573/2, Slatiňany
ID zprávy: 1344411219
Typ zprávy: Datová zpráva
Datum a čas dodání: 16.4.2024 v 11:00:22
Datum a čas doručení: 16.4.2024 v 11:10:40

Odesílatel: Město Chrudim, Resselovo náměstí 77, Chrudim I, 53701 Chrudim, CZ
ID schránky: 3y8b2pi
Typ schránky: OVM

Zmocnění: 0 / 0
Odstavec: Nezařazeno
Naše číslo jednací: CR 019382/2024
Naše spisová značka: Spis.zn. CR 019382/2024
Vaše číslo jednací: Nezařazeno
Vaše spisová značka: Nezařazeno
K rukám: Nezařazeno
Do vlastních rukou: Ne
Doručení fikcí zakázáno: Ne

Přílohy:

19382.pdf (143,98 kB)

Odbor dopravy
oddělení dopravy a komunikací

Adresa pracoviště:
Pardubická 67
537 16 Chrudim

Č. j.: CR 029134/2024 ODP/LD
Spis. zn.: CR 019350/2024 ODP/LD
Váš dopis ze dne:
Spis. a skart. znak a lhůta: 280.6 V/5
Počet listů: 2
Počet příloh: 1

Vyřizuje: Ing. Luděk Daněk
Tel: 469 657 508
E-mail: ludek.danek@chrudim-city.cz

V Chrudimi dne: 17.4.2024

Obdrží:

PRODIN a.s., IDDS: wrjftqq

sídlo: K Vápence č.p. 2745, Zelené Předměstí, 530 02 Pardubice 2

Stanovisko

k záměru stavby: “**Stavební úpravy plochy s účelovou pozemní komunikací na parc. č. 837 a 573/2, k.ú. Slatiňany**”.

Městský úřad Chrudim, Odbor dopravy příslušný:

- podle § 40 odst. 4 písm. a) zákona č. 13/1997 Sb., o pozemních komunikacích, ve znění pozdějších předpisů, vykonávat působnost silničního správního úřadu ve věcech silnic a veřejně přístupných účelových komunikací s výjimkou věcí, o kterých rozhoduje Ministerstvo dopravy nebo orgán kraje v přenesené působnosti,
- podle § 40 odst. 4 písm. d) zákona č. 13/1997 Sb., o pozemních komunikacích, ve znění pozdějších předpisů, uplatňovat stanovisko k územním plánům a regulačním plánům a závazné stanovisko v územním řízení, z hlediska řešení místních a účelových komunikací,

po zhlédnutí předložené projektové dokumentace k výše uvedenému záměru stavby (viz příloha č. 1) ve stupni **pro společné řízení** a dotýkajícího se **veřejně přístupné účelové komunikace ve městě Slatiňany** k provedení stavby uvádíme následující:

- 1) V projektové dokumentaci je navržena úprava stávající veřejně přístupné účelové komunikace včetně návrhu nových parkovacích ploch. Pokud v rámci úpravy veřejně přístupné účelové komunikace dojde i k úpravě (změna šířkového uspořádání, změna nivelety) stávajícího připojení k místní komunikaci, je nutné o povolení úpravy požádat příslušný silniční správní úřad, kterým je MěÚ Slatiňany.

Dále uvádíme upozornění na ustanovení, které je nutné při návrhu, povolení záměru stavby (DÚR, DSP) nebo vlastní realizaci stavby respektovat a vyplývající z obecně platných právních nebo technických předpisů:

- 1) Celkové provedení stavby pozemní komunikace bude odpovídat předpokládanému dopravnímu významu a dopravnímu zatížení. Pro návrh a zřízení pozemní komunikace je

nutné respektovat ustanovení příslušných právních předpisů a příslušných technických předpisů, zejména:

- ČSN 73 6102 – Projektování křižovatek na pozemních komunikacích,
- ČSN 73 6110 – Projektování místních komunikací,
- ČSN 73 6056 – Odstavné a parkovací plochy silničních vozidel,
- TP 65 - Zásady pro dopravní značení na pozemních komunikacích,
- TP 133 - Zásady pro vodorovné dopravní značení,
- Zákon č. 13/1997 Sb. o pozemních komunikacích a jeho prováděcí vyhláška č. 104/1997 Sb., ve znění pozdějších předpisů,
- Zákon č. 183/2006 Sb., stavební zákon, ve znění pozdějších předpisů a jeho prováděcí předpisy a zákon č. 283/2021 ve znění pozdějších předpisů.

- 2) Do rozhledového pole sjezdu podle ČSN 73 6110 nesmí být navrhovány žádné stavby ani vegetace, které norma neumožňuje např. oplocení, přístřešky, místo pro popelnice, reklamní zařízení, stromy, dřeviny nebo zeleň, okolní terén.
Do rozhledového pole křižovatky podle ČSN 73 6102 nesmí být navrhovány žádné stavby ani vegetace, které norma neumožňuje např. oplocení, přístřešky, místo pro popelnice, reklamní zařízení, stromy, dřeviny nebo zeleň, okolní terén, odstavné plochy pro automobily. Dále musí být odstraněna případná zeleň, upraven okolní terén. Rozhledové poměry křižovatek budou zachyceny v projektové dokumentaci. Budou vyřešeny majetkové poměry k zachování volného rozhledového poměru v křižovatce.
- 3) Umístění pilířků, rozvodných skříní apod. inženýrských sítí bude provedeno tak, aby bylo zajištěno zachování rozhledových poměrů (rozhledový trojúhelník dle vyhlášky č. 104/1997 Sb., kterou se provádí zákon o pozemních komunikacích, v platném znění, ČSN 73 6102 atd.) v křižovatce nebo na jednotlivých připojeních (sjezdy nebo nájezdy k domům atd.), pokud budou v jejich blízkosti umístěovány.
- 4) Uložení inženýrských sítí a jejich přípojek v tělese pozemní komunikace (včetně jejich součástí – viz zákon č. 13/1997 Sb. o pozemních komunikacích, ve znění pozdějších předpisů) nebo jeho křížení s pozemní komunikací bude provedeno dle platných předpisů, a takovým způsobem, aby nedošlo k narušení stability konstrukce pozemní komunikace a jejich součástí.
- 5) Do dopravního prostoru pozemních komunikací nebude osazena a ani do něho nebude zasahovat žádná část stavby, zařízení nebo jiné překážky (rozvodné skříně, sloupy, oplocení apod.). Bude zajištěn bezpečnostní odstup min. 0,50 m od okraje vozovky pozemní komunikace.
Sloupy veřejného osvětlení nesmí zasahovat do dopravního prostoru.
- 6) Navrhovaná pozemní komunikace bude místní komunikací nebo veřejně přístupnou účelovou komunikací (viz zákon č. 13/1997 Sb. o pozemních komunikacích, ve znění pozdějších předpisů). Jako místní komunikace nebo veřejně přístupná účelová komunikace bude tato nová pozemní komunikace uvedena do užívání.
Na vlastníka této komunikace se vztahují práva a povinnosti vyplývající ze zákona č. 13/1997 Sb., o pozemních komunikacích, ve znění pozdějších předpisů, a dalších právních předpisů.
- 7) Stavba bude plnit požadavky vyhlášky č. 398/2009 Sb., o obecných technických požadavcích zabezpečujících bezbariérové užívání staveb (např. příloha č. 1 a 2, včetně dalších ustanovení vyhlášky). Zdůrazňujeme potřebu vytváření přirozených vodících linií pomocí obruby výšky 6 cm, vytváření umělých vodících linií, umístěování barevně kontrastního varovného a signálního pásu, řešení míst pro přecházení nebo přechodů pro

chodce, sklon chodníku, atd. Varovný pás bude v jedné kontrastní barvě odlišné jak od povrchu chodníku tak případně i sjezdu.

- 8) Prováděním stavby nedojde k ohrožení provozu na pozemních komunikacích. K jeho případnému omezení může dojít jen v nezbytné míře a na dobu nezbytně nutnou. Pokud si to vyžádá situace, budou pracovníci a pracovní mechanizmy provádět stavební práce pod ochranou přechodného dopravního značení, které stavebník (zhotovitel) zajistí na své náklady. O uzavírku silnice je nutné požádat min. 30 dní předem.
- 9) Všechny dotčené pozemní komunikace nebudou vlivem stavby nebo s ní související dopravy narušovány a znečišťovány (vozidla nebo pracovní mechanizmy musí být před vjetím na pozemní komunikaci očištěny). Případné znečištění bude neprodleně odstraněno, narušení, které nezpůsobí závadu ve sjízdnosti nebo schůdnosti odstraněno nejdéle po skončení stavebních prací dle pokynů správce pozemní komunikace.
- 10) Případné změny oproti předložené projektové dokumentaci a dotýkajících se našich zájmů požadujeme v předstihu odsouhlasit s naším úřadem.
- 11) Doporučujeme svolávat pravidelné kontrolní dny za účasti našeho úřadu a Policie ČR DI Chrudim tak, aby mohlo dojít k případnému průběžnému upřesňování provedení stavby na místě samém. Předejde se tak případným komplikacím při uvádění komunikace do užívání.

Místní a přechodná úprava provozu na pozemních komunikacích:

Současně jako příslušný správní úřad dle ustanovení § 124 odst. 6 zákona č. 361/2000 Sb., o provozu na pozemních komunikacích a o změnách některých zákonů, ve znění pozdějších předpisů (dále i „zákon č. 361/2000 Sb.“), **ve věcech místní a přechodné úpravy provozu** (užití dopravního značení a dopravního zařízení – dále jen „DZ“) **na silnicích II. a III. třídy, místních komunikacích a veřejně přístupných účelových komunikacích ve správním obvodu města Chrudim s rozšířenou působností**, ke shora uvedenému záměru, který se z hlediska tohoto zákona dotýká shora uvedených pozemních komunikací, uvádí další podmínky k jeho přípravě a realizaci:

- 1) Podle ustanovení § 77 odst. 1 písm. c) zákona č. 361/2000 Sb., o provozu na pozemních komunikacích, místní a přechodnou úpravu provozu na pozemních komunikacích a užití zařízení pro provozní informace stanoví na silnici II. a III. třídy a na místní komunikaci a veřejně přístupné účelové komunikaci obecní úřad obce s rozšířenou působností (MěÚ Chrudim, Odbor dopravy) po předchozím písemném vyjádření příslušného orgánu policie. K žádosti doložit dokumentaci (situaci) se zakreslením navrženého dopravního značení a písemné vyjádření Krajského ředitelství policie Pardubického kraje, Územního odboru Chrudim, Dopravního inspektorátu a případně vlastníka pozemní komunikace. Žádost o místní úpravu je podávána před vlastním povolením stavby k užívání (min. 90 dní předem).
- 2) Bude-li při stavebních pracích demontováno DZ, umístěno stávající DZ, které by mělo být přemístěno např. na stožár veřejného osvětlení, je toto přemístění DZ možné pouze v případě, že nedojde ke změně vzdálenosti DZ od označovaného místa na pozemní komunikaci či od pozemní komunikace samotné (boční vzdálenost DZ), příp. je nová vzdálenost v souladu s příslušnými předpisy (viz níže uvedené obecné podmínky). V opačném případě umístit DZ na samostatném sloupku, a to dle příslušných předpisů, popř. po konzultaci s naším úřadem,

- 3) Rozsah, způsob a doba užití DZ v rámci realizace daného záměru bude odpovídat organizaci a postupu prací (výstavby), aby přenosné DZ byly užity v souladu s ustanovením § 78 zákona č. 361/2000 Sb.,
- 4) V rámci celého záměru zajistit dodržení i níže uvedených „obecných podmínek“, které mohou být z hlediska našeho úřadu uplatňovány při přípravě či vlastní realizaci záměru nebo vyplývají jako povinnost pro investora/zhotovitele stavby z právního či technického předpisu:
- a) o stanovení přechodné úpravy provozu, tzn. o povolení užití přenosných svislých a přechodných vodorovných dopravních značek, světelných signálů a dopravních zařízení na silnici II. nebo III. třídy, na místní komunikaci nebo veřejně přístupné účelové komunikaci při realizaci záměru požádejte náš úřad. K této úpravě provozu doložte návrh DZ a písemné vyjádření Policie České republiky, Krajského ředitelství Pardubického kraje, Územního odboru Chrudim, Dopravního inspektorátu (viz zákon č. 361/2000 Sb., o provozu na pozemních komunikacích, ve znění pozdějších předpisů),
 - b) rovněž provést i další bezpečnostní opatření k označení a zajištění (např. oplocení, osvětlení, zvýraznění) místa stavby, aby nedošlo k ohrožení účastníků provozu na přilehlých pozemních komunikacích (viz vyhláška č. 268/2009 Sb., vyhláška č. 398/2009 Sb., TP 66 - Zásady pro přechodné dopravní značení na pozemních komunikacích),
 - c) užity a umístěny mohou být pouze přenosné dopravní značky a dopravní zařízení (včetně bezpečnostních zařízení a regulačních prvků) schváleného typu (schválení ministerstvem dopravy pro použití na pozemních komunikacích - viz www.pjpk.cz).

Platnost tohoto stanoviska je stanovena na dobu 2 roků ode dne vydání, pokud v této době nebude zahájeno nebo nebude probíhat příslušné správní řízení (územní, stavební, apod.).

Otisk úředního razítka

Ing. Luděk Daněk v. r.
oprávněná úřední osoba

Přijatá zpráva - Detail zprávy

Předmět: St. k PD Stav. úpravy hřebčín Slatiňany p.č. 837 a 573/2: St. k PD - Stavební úpravy plochy s účelov
ID zprávy: 1344946432
Typ zprávy: Datová zpráva
Datum a čas dodání: 17.4.2024 v 9:00:08
Datum a čas doručení: 17.4.2024 v 9:10:33

Odesílatel: Město Chrudim, Resselovo náměstí 77, Chrudim I, 53701 Chrudim, CZ
ID schránky: 3y8b2pi
Typ schránky: OVM

Zmocnění: 0 / 0
Odstavec: Nežadáno
Naše číslo jednací: CR 029134/2024
Naše spisová značka: Spis.zn. CR 019350/2024/2
Vaše číslo jednací: Nežadáno
Vaše spisová značka: Nežadáno
K rukám: Nežadáno
Do vlastních rukou: Ne
Doručení fikcí zakázáno: Ne

Přílohy:

2024-019350.pdf (1,92 MB)

Odbor školství, kultury, sportu a památkové péče
/ úsek památkové péče

Adresa pracoviště:
Pardubická 67
537 16 Chrudim

Č. j.:	CR 029466/2024 OŠK/Pil
Spis. Zn.:	CR 021286/2024 Pil
Váš dopis ze dne:	
Spis. a skart. znak a lhůta:	411.1 A/10
Počet listů:	1
Počet příloh:	0
Vyřizuje:	Bc. Eva Pilařová
Tel:	469 657 271
E-mail:	eva.pilarova@chrudim-city.cz
V Chrudimi dne:	17.4.2024

Národní hřebčín Kladruby nad Labem, IČO 72048972, Kladruby nad Labem č.p. 1, 533 14 Kladruby nad Labem,
kterého zastupuje PRODIN a.s., IČO 25292161, Jiráskova č.p. 169, Zelené Předměstí, 530 02 Pardubice
2

ROZHODNUTÍ

Výroková část:

Odbor školství, kultury, sportu a památkové péče, úsek památkové péče, jako místně a věcně příslušný orgán státní památkové péče (dále jen správní orgán) ve smyslu § 29 odst. 2 zákona č. 20/1987 Sb., o státní památkové péči, ve znění pozdějších předpisů (dále jen památkový zákon) obdržel dne 18.3.2024 žádost žadatele, kterým je **Národní hřebčín Kladruby nad Labem, IČO 72048972, Kladruby nad Labem č.p. 1, 533 14 Kladruby nad Labem, kterého zastupuje PRODIN a.s., IČO 25292161, Jiráskova č.p. 169, Zelené Předměstí, 530 02 Pardubice 2**, o závazné stanovisko (dále jen ZS) ve věci:

Slatiňany, p.č. 837, 573/2, 569 v k.ú. Slatiňany. Stavební úpravy plochy s účelovou komunikací na parc. p.č. 837, 573/2 v k.ú. Slatiňany. Jedná se o úpravu účelové komunikace s vybudováním nových parkovacích stání, úpravu přilehlých pochozích ploch, řešení odvodnění stávajících a nově navržených zpevněných ploch. Stávající povrch nezpevněné účelové komunikace bude nahrazen asfaltovým betonem. V souvislosti s těmito stavebními pracemi bude vybudováno 35 parkovacích míst (z toho dvě pro imobilní osoby) a nový chodník. Povrch chodníku bude proveden z betonové dlažby tl. 60 mm a povrch parkovacích stání bude proveden ze zatravnovací betonové dlažby o tl. 80 mm. Vyznačení jednotlivých parkovacích stání bude provedeno formou skládané betonové dlažby, která bude mít antracitový odstín. Dále dojde k rekonstrukci a doplnění veřejného osvětlení. Stávající tři lampy veřejného osvětlení budou nahrazeny šesti novými lampami veřejného osvětlení. V rámci stavby je vyvolána přeložka metalického sdělovacího kabelu ve správě CETIN. Vše dle projektové dokumentace vypracované Bc. Andreou Jílkovou v březnu 2024. Předmětné práce se uskuteční na pozemku, který se nachází na území Krajinné památkové zóny Slatiňansko-Slavicko, zapsané v Ústředním seznamu kulturních památek ČR pod rejstříkovým číslem 2389.

Dne 18.3.2024 bylo v předmětné věci zahájeno správní řízení vedené pod spis. zn. CR 021286/2024 Pil .

Po písemném vyjádření Národního památkového ústavu, územního odborného pracoviště v Pardubicích (dále jen NPÚ Pardubice) ze dne 4.4.2024 pod č.j. NPU-361/26495/2024/Jič, doručeném dne 5.4.2024, vydává správní orgán v této věci podle § 14, odst. 2 památkového zákona, a v souladu se zákonem č. 500/2004 Sb. ve znění pozdějších předpisů (dále jen správní řád) toto **ZS**:

Realizace předmětných prací

je přípustná.

Odůvodnění:

V souladu s obsahem odst. 4 § 68 správního řádu se od odůvodnění upouští, neboť žádosti bylo v celém jejím rozsahu vyhověno. Ze stejného důvodu nebyla v souladu s odst. 3 § 36 správního řádu účastníkovi řízení poskytnuta lhůta na seznámení se s podklady pro rozhodnutí.

Poučení o odvolání:

Proti tomuto rozhodnutí se lze podle § 81 odst. 1, § 83 a § 86 odst. 1 správního řádu odvolat do 15 dnů ode dne jeho doručení ke Krajskému úřadu Pardubického kraje podáním u zdejšího správního orgánu.

Ing. Jana Stehlíková, DiS.
vedoucí Odboru školství, kultury, sportu a památkové péče
zastoupená Ing. Alenou Kopeckou
pověřená vedením úseku památkové péče

Obdrží:

PRODIN a.s., IDDS: wrjftqq

Národní památkový ústav, IDDS: 2cy8h6t

Městský úřad Slatiňany, Odbor výstavby a životního prostředí, IDDS: jzrbny8

Přijatá zpráva - Detail zprávy

Předmět: rozhodnutí stavba - povolení: Slatiňany, p.č. 837, 573/2, 569 v k.ú. Slatiňany.
Stavební ú
ID zprávy: 1345381350
Typ zprávy: Datová zpráva
Datum a čas dodání: 17.4.2024 v 18:00:05
Datum a čas doručení: 18.4.2024 v 6:25:13

Odesílatel: Město Chrudim, Resselovo náměstí 77, Chrudim I, 53701 Chrudim, CZ
ID schránky: 3y8b2pi
Typ schránky: OVM

Zmocnění: 0 / 0
Odstavec: Nezařadeno
Naše číslo jednací: CR 029466/2024
Naše spisová značka: Spis.zn. CR 021286/2024/2
Vaše číslo jednací: Nezařadeno
Vaše spisová značka: Nezařadeno
K rukám: Nezařadeno
Do vlastních rukou: Ne
Doručení fikcí zakázáno: Ne

Přílohy:

2024-021286.pdf (209,83 kB)

POLICIE ČESKÉ REPUBLIKY
Krajské ředitelství policie Pardubického kraje
Územní odbor Chrudim
Dopravní inspektorát
Průmyslová 1478, 537 20 Chrudim

Č. j. KRPE-22949-2/ČJ-2024-170306

Chrudim 3. dubna 2024
Počet stran: 3

PRODIN a.s.
Ing. Lucie Křemenáková
K Vápence 2745
530 02 Pardubice

doručovací adresa:
(PRODIN a.s., idds: wrjftqq)

Vyjádření k projektové dokumentaci pro společné územní a stavební řízení:

Dne 11.03.2024 byla na Policii ČR, Krajské ředitelství Pardubického kraje, Územní odbor Chrudim, Dopravní inspektorát v Chrudimi předložena žádost o vyjádření k projektové dokumentaci ve fázi studie na stavbu:

„Stavební úpravy plochy s účelovou pozemní komunikací na parc. č. 837 a 573/2, k.ú. Slatiňany“

Úprava začíná napojením účelové komunikace na místní komunikaci. Tato účelová komunikace je navržena šíře 3,00 m, aby splňovala šířkové požadavky místního silničního provozu. Dále se komunikace rozšiřuje, pro účely parkovacích stání na šíři 4,50 m. V délce cca 50 m, je po obou stranách komunikace navržena nezpevněná krajnice šíře 0,25 m. Jsou zde navržena parkovací stání se šikmým řazením pod úhlem 75°; s kolmým a podélným řazením. Parkovací stání se šikmým řazením jsou navržena šířky 2,90 m s krajním rozšířením o 0,25 m a délky 4,80 m. Kolmá parkovací stání jsou navržena šířky 2,80 m s krajním rozšířením o 0,25 m a délky 4,50 m a 5,00 m. Podélná parkovací stání jsou navržena šířky 2,00 m a délky 7,75 m. V rámci návrhu parkovacích míst jsou zde navržena 2 vyhrazená stání pro vozidla přepravující osoby těžce pohybově postižené. Tato stání jsou navrženy jako společné stání šíře 5,80 m. Příčný sklon parkovacích stání a pochozích ploch je navržen na 2 %. Komunikace je navržena v jednostranném příčném sklonu 2,5 %. Podélný sklon všech zpevněných ploch nepřevyšuje max. návrhovou hodnotu. Odvodnění zpevněných ploch je řešeno částečně vsakováním a částečně do nově osazených uličních vpustí. Nové uliční vpusti budou napojeny do obecní kanalizace. Vsakování bude zajišťovat navržená vegetační dlažba, z které budou provedeny všechny parkovací plochy a také bude odvedena dešťová voda na zeleň.

Policie České republiky, Krajské ředitelství Pardubického kraje, Územní odbor Chrudim, Dopravní inspektorát, jako orgán státní správy ve věcech bezpečnosti a plynulosti provozu na pozemních komunikacích ve smyslu ust. § 2 zákona č. 273/2008 Sb., o Policii České republiky; ve smyslu ust. § 1 zákona č. 12/1997 Sb., o bezpečnosti a plynulosti silničního provozu, ve znění pozdějších předpisů, s odkazem na ustanovení § 124 odst. 11 písm. e) zákona č. 361/2000 Sb., o provozu na pozemních komunikacích a o změnách některých zákonů, v platném znění a ve věci pozemních komunikací vydává k projektové dokumentaci ve fázi studie následující stanovisko:

s předloženou projektovou dokumentací **souhlasíme** za splnění následujících připomínek:

- rekonstrukcí komunikace nesmí být narušeny rozhledové poměry křižovatek, sjezdů či vyústění veřejně přístupných účelových komunikací, kterých se tato stavba bude dotýkat (zajistit rozhled dle ČSN 73 6102, ČSN 73 6110, ČSN 73 6101),
- v rámci rekonstrukce komunikace **smí být upraveny pouze stávající sjezdy a v stávajících šířkách**. V případě mělo by-li dojít k výstavbě nových sjezdů či případné šířkové úpravě stávajících sjezdů je nutno postupovat dle § 10 zákona č. 13/1997 Sb.,
- komunikace musí i po stavebních úpravách odpovídat ČSN 73 6110, nové komunikace musí také odpovídat ČSN 73 6110 a to včetně chodníků, které musí odpovídat mimo uvedenou ČSN také vyhl. č. 398/2009 Sb.,
- parkovací stání/odstavné plochy musí odpovídat ČSN 73 6056 (délka, šířka, sklony apod.),
- upozorňujeme na skutečnost, že **dle § 4 odst. 2 vyhl.č. 368/2009 Sb.** na všech vyznačených vnějších i vnitřních odstavných plochách a parkovacích plochách a hromadných garážích pro osobní motorová vozidla musí být vyhrazena stání pro vozidla přepravující osoby těžce pohybově postižené nejméně v počtu vycházejícím z celkového počtu stání každé dílčí parkovací plochy nově vznikajícího parkoviště. **Tyto parkovací stání musí být označeny** nejen VZD V 10 f, **ale také** dopravním značením **IP 12**. Šířka těchto stání pro imobilní, musí být v šířce 3,5 m,
- v případě, že je v lokalitě počítáno s umístěním VO upozorňujeme, že VO musí splňovat podmínky mimo jiné dle ČSN CEN TR/13201-1, ČSN 36 0400, ČSN EN 13201-2 atd., VO musí být umístěno tak, aby byl dodržen bezpečnostní odstup k pevné překážce od jízdního pruhu - 0,5 m a budou zajištěny podmínky pro rozhled dle ČSN 73 6102 a ČSN 73 6110,
- dále požadujeme, aby pro daný projekt byly v dalším stupni řízení dodrženy příslušné normy, technické podmínky a další související předpisy (vyhl. č. 398/2009 Sb, ČSN 73 6110, ČSN 73 6102, ČSN 73 6109 aj),
- při umísťování dopravního značení/dopravního zařízení – stanovení místní úpravy provozu na pozemních komunikacích bude nutné následně postupovat dle § 77 zák. č. 361/2000 Sb., o provozu na pozemních komunikacích a o změnách některých zákonů, v platném znění,
- upozorňujeme, že před zahájením prací, bude nutné na zdejší součást Policie ČR **předložit návrh dopravně inženýrských opatření k zajištění bezpečnosti a plynulosti silničního provozu a požádat o vydání „Stanovisko k umístění přechodné úpravy provozu na pozemních komunikacích“** dle § 77 zákona č. 361/2000 Sb. o provozu na pozemních komunikacích a případně také samostatně požádat o **vydání „Souhlasu se zvláštním užíváním komunikace“** dle § 25 zákona č. 13/1997 Sb. o pozemních komunikacích, nebo případně také o **vydání „Vyjádření k uzavírce PK a vedení objízdné trasy“** dle § 24 odst. 2 písm. d) zákona č. 13/1997 Sb., o pozemních komunikacích,

- jiné připomínky z hlediska námi chráněných zájmů k územní studii nemáme.

Zpracoval:
por. Mgr. Tomáš Váňa
komisař
tel.: 974 572 258

npor. Mgr. Pavel Dostálek
vedoucí dopravního inspektorátu

z r. por. Mgr. Tomáš Váňa

Přijatá zpráva - Detail zprávy

Předmět: Projektová dokumentace - Stavební úpravy plochy s účelovou kom. p.č. 837 a 573/2, k.ú. Slatiňany
ID zprávy: 1338155973
Typ zprávy: Datová zpráva
Datum a čas dodání: 3.4.2024 v 11:25:56
Datum a čas doručení: 3.4.2024 v 11:30:18

Odesílatel: Krajské ředitelství policie Pardubického kraje, Na Spravedlnosti 2516, Zelené Předměstí, 53002 Pardubice, CZ
ID schránky: ndihp32
Typ schránky: OVM

Zmocnění: Nezařadeno
Odstavec: Nezařadeno
Naše číslo jednací: KRPE-22949-2/ČJ-2024-170306
Naše spisová značka: KRPE-22949/ČJ-2024-170306
Vaše číslo jednací: Nezařadeno
Vaše spisová značka: Nezařadeno
K rukám: Nezařadeno
Do vlastních rukou: Ne
Doručení fikcí zakázáno: Ne

Přílohy:

KRPE-22949-Slatiňany-stavební úpravy účelové komunikace-DÚSP_sig.pdf (217,71 kB)

Odbor územního plánování a regionálního rozvoje
Oddělení územního plánováníAdresa pracoviště:
Pardubická 67
537 16 Chrudim**PRODIN a.s.**
K Vápence 2745
530 02 Pardubice

Č. j.: CR 019380/2024 ÚPR/DOS
Spis. Zn.:
Váš dopis ze dne: 11.03.2024
Spis. a skart. znak a lhůta: 326.3 V/5
Počet listů: 3
Počet příloh: 1
Vyřizuje: Ing. Petr Doseděl
Tel: 469 657 478
E-mail: petr.dosedel@chrudim-city.cz
V Chrudimi dne: 28.03.2024

ZÁVAZNÉ STANOVISKO ORGÁNU ÚZEMNÍHO PLÁNOVÁNÍ

Městský úřad Chrudim, Odbor územního plánování a regionálního rozvoje, oddělení územního plánování jako orgán územního plánování příslušný podle § 6 odst. 1 písm. e) zákona č. 183/2006 Sb., o územním plánování a stavebním řádu (stavební zákon), účinném do 31.12.2023 (dále jen „stavební zákon“), aplikovatelného na základě ust. § 334a odst. 2 zákona č. 283/2021 Sb., stavební zákon, ve znění pozdějších předpisů, posoudil záměr podle § 96b odst. 1 stavebního zákona a shledal, že vyvolává změnu v území. Přezkoumal podle § 96b odst. 3 stavebního zákona z hlediska souladu s politikou územního rozvoje, s územně plánovací dokumentací a z hlediska uplatňování cílů a úkolů územního plánování záměr

Stavební úpravy plochy s účelovou pozemní komunikací

v katastrálním území **Slatiňany**, na pozemku parc. č. **837, 573/2, 569**.

V současnosti se nachází v místě řešené lokality stávající účelová komunikace s asfaltobetonovým krytem, okapové chodníky přilehlé bytovému domu, nezpevněné cesty a zeleň. Kryt komunikace jeví velmi dožilý stav, kdy jsou patrné četné nerovnosti, drobení krytu, trhliny a praskliny. Tyto nerovnosti vykazují poruchy podkladních vrstev. Za bytovým domem je rozsáhlá zelená plocha, která bude z části využita jako parkovací plocha. Stávající veřejné osvětlení je nedostačující a neodpovídá platným zákonům a normám atd. Stávající zeleň v řešeném území má charakter typické městské zeleně s převážujícím trávníkem. Účelovou komunikaci lemuje stromořadí, které bude v rámci stavby zachováno.

Jde o stavbu dopravní infrastruktury včetně jejích součástí a příslušenství. Účel stavby zůstává totožný. Oprava komunikace a návrh nového parkoviště je navrhována za účelem užívání bezpečného pohybu všech účastníků dopravního provozu a pohybu po komunikacích. Zajištění bezpečného a řízeného parkování. Normové a řádné veřejné osvětlení.

Záměr se dělí na:

SO 101 – ZPEVNĚNÉ PLOCHY
SO 401 – VEŘEJNÉ OSVĚTLENÍ
SO 402 – PŘELOŽKA VEDENÍ SEK

SO 101 – ZPEVNĚNÉ PLOCHY

Úprava začíná napojením účelové komunikace na místní komunikaci. Tato účelová komunikace je navržena šíře 3,00 m, aby splňovala šířkové požadavky místního silničního provozu. Dále se komunikace rozšiřuje, pro účely parkovacích stání na šíři 4,50 m. V délce cca 50 m, je po obou stranách komunikace navržena nezpevněná krajnice šíře 0,25 m.

Jsou zde navržena parkovací stání se šikmým řazením pod úhlem 75°, s kolmým a podélným řazením. Parkovací stání se šikmým řazením jsou navržena šířky 2,90 m s krajním rozšířením o 0,25 m a délky 4,80 m. Kolmá parkovací stání jsou navržena šířky 2,80 m s krajním rozšířením o 0,25 m a délky 4,50 m a 5,00 m. Podélná parkovací stání jsou navržena šířky 2,00 m a délky 7,75 m. V rámci návrhu parkovacích míst jsou zde navržena 2 vyhrazená stání pro vozidla přepravující osoby těžce pohybově postižené.

Tato stání jsou navržena jako společná stání šíře 5,80 m. Příčný sklon parkovacích stání a pochozích ploch je navržen na 2 %. Komunikace je navržena v jednostranném příčném sklonu 2,5 %. Podélný sklon všech zpevněných ploch nepřevyšuje max. návrhovou hodnotu. Odvodnění zpevněných ploch je řešeno částečně vsakováním a částečně do nově osazených uličních vpustí. Nové uliční vpusti budou napojeny do obecní kanalizace. Vsakování bude zajišťovat navržená vegetační dlažba, z které budou provedeny všechny parkovací plochy a také bude odvedena dešťová voda na zeleň. V rámci návrhu budou upraveny přilehlé nezpevněné cesty.

SO 401 – VEŘEJNÉ OSVĚTLENÍ

Tento projekt zahrnuje následující instalace a zařízení:

- demontáž stávajících osv. bodů v řešené lokalitě
- instalaci nových osv. bodů v řešené lokalitě
- kabelové vedení VO pro rekonstruovanou část
- napojení na stávající kabelový rozvod VO
- uzemnění nových osv. stožárů VO

SO 402 – PŘELOŽKA VEDENÍ SEK

Součástí projektu je vyvolaná přeložka metalického kabelového vedení. Jedná se o přeložku stáv. kabel. vedení.

ZÁMĚR JE PŘÍPUSTNÝ

Pozn.: Ostatní podrobnosti jsou patrné z přílohy.

Platnost závazného stanoviska:

Závazné stanovisko platí 2 roky ode dne vydání.

Platnost závazného stanoviska lze prodloužit, pokud se nezměnily podmínky v území.

Závazné stanovisko nepozbývá platnosti:

- a) bylo-li na základě žádosti podané v době jeho platnosti vydáno územní rozhodnutí, společné povolení nebo jiné obdobné rozhodnutí podle jiného zákona a toto rozhodnutí nabylo právní moci,
- b) byla-li na základě návrhu veřejnoprávní smlouvy nahrazující územní rozhodnutí nebo společné povolení podaného v době jeho platnosti uzavřena veřejnoprávní smlouva a tato veřejnoprávní smlouva nabyla účinnosti, nebo
- c) nabyli-li právních účinků územní souhlas nebo společný územní souhlas a souhlas s provedením ohlášeného stavebního záměru vydaný k oznámení stavebního záměru učiněného v době platnosti závazného stanoviska.

Odůvodnění:

Městský úřad Chrudim, Odbor územního plánování a regionálního rozvoje, oddělení územního plánování, obdržel žádost o vydání závazného stanoviska k výše uvedenému záměru.

Stavebník: Národní hřebčín Kladruby nad Labem, Kladruby na Labem 1, 533 14 Kladruby nad Labem.

Zodpovědný projektant: Ing. Michal Hornýš, ČKAIT 0602053.

Pro vydání závazného stanoviska vycházel Odbor územního plánování a regionálního rozvoje Městského úřadu Chrudim, oddělení územního plánování jako orgán územního plánování z následujících podkladů předložených žadatelem:

Projektová dokumentace z data **03/2024** pro vydání společného územního a stavební povolení.

Kromě podkladů předložených žadatelem vychází orgán územního plánování z:

- Politiky územního rozvoje České republiky, v úplném znění ve znění Aktualizace č. 7 (dále jen PÚR), která nabyla účinnosti dne 01.03.2024.
- Zásad územního rozvoje Pardubického kraje ve znění aktualizace č. 3, které nabýly účinnosti dne 19.09.2020 (dále jen ZÚR Pk).
- Územního plánu Slatiňany, který nabyl účinnosti dne 18.10.2023 (dále jen ÚP).
- Územně analytické podklady k 31.12.2020.

Odbor územního plánování a regionálního rozvoje Městského úřadu Chrudim, oddělení územního plánování jako orgán územního plánování posoudil podle § 96b odst. 1 stavebního zákona **záměr stavebních úprav plochy s účelovou pozemní komunikací** a shledal, že vyvolává změnu v území. Změnou v území se dle § 2 odst. 1 písm. a) stavebního zákona rozumí změna jeho využití nebo prostorového uspořádání, včetně umístění staveb a jejich změn. Přezkoumal záměr podle § 96b odst. 3 stavebního zákona, zda je přípustný z hlediska souladu s Politikou územního rozvoje a územně plánovací dokumentací a z hlediska uplatňování cílů a úkolů územního plánování či nikoliv.

Orgán územního plánování přezkoumal souladu záměru s politikou územního rozvoje. Platná Politika územního rozvoje ČR záměr v jím dotčeném území neřeší, záměr se věcí řešených Politikou územního rozvoje ČR nedotýká.

Orgán územního plánování přezkoumal soulad záměru se zásadami územního rozvoje. Záměr je se ZÚR Pk v souladu, neboť ZÚR Pk se daného záměru nedotýká.

Orgán územního plánování přezkoumal soulad záměru s platným ÚP. Záměr se nachází ve stabilizované ploše **Plochy smíšené obytné – městské (SM)**:

Přípustné využití:

- bydlení v rodinných domech,
- bydlení ve stabilizovaných bytových domech,
- občanské vybavení (vzdělávání a výchova, sociální služby, péče o rodinu, zdravotní služby, kultura, ochrana obyvatelstva, obchodní prodej, tělovýchova a sport, ubytování, stravování, služby včetně služeb výrobního charakteru).
- veřejná prostranství,
- sídelní zeleň,
- drobné chovatelství a pěstitelství,
- dopravní a technická infrastruktura,
- nemotorová doprava,

- vodohospodářské využití,
- zemědělské využití pouze ve stabilizovaných plochách.

Nepřípustné využití:

- stavby, zařízení a využití území nesouvisející s přípustným využitím, např. rodinná rekreace, výroba a skladování, těžba nerostů apod.

Podmíněně přípustné využití:

- není stanoveno.

Pozemek č. **569** je dle ÚP v ploše **Plochy veřejných prostranství – veřejná zeleň (ZV)**:

Hlavní využití:

- sídelní a krajinná zeleň (veřejná zeleň),
- vyhrazená zeleň specifická s kulturně historickou funkcí,
- zeleň parkově upravená.

Přípustné využití:

- občanské vybavení (kultura, stravování, vzdělávání a výchova, tělovýchova a sport),
- cestovní ruch a relaxace,
- drobné stavby a prvky zahradní architektury, např. altány, přístřešky, dětská hřiště, mobiliár pro vzdělávání a relaxaci, plastiky apod.,
- sídelní zeleň (ochranná a izolační zeleň),
- dopravní a technická infrastruktura (na území nemovité národní kulturní památky pouze technická infrastruktura zajišťující obsluhu území a liniová technická infrastruktura),
- nemotorová doprava,
- vodohospodářské využití.

Nepřípustné využití:

- stavby, zařízení a využití území nesouvisející s hlavním, přípustným nebo podmíněně přípustným využitím, např. bydlení, výroba a skladování, těžba nerostů apod.

Podmíněně přípustné využití:

- oplocení a zneprístupnění pro veřejnost zejména v nočních hodinách za podmínky, že bude sloužit k ochraně majetku a zajištění bezpečnosti.

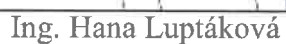
Do plochy ZV záměr zasahuje pouze zelení (ohumusování a osetí). Zbývající část záměru se nachází v ploše SM. Zde je záměr dle podmínek ÚP možný.

Orgán územního plánování předložený návrh posoudil a shledal, že
ZÁMĚR JE V SOULADU S PODMÍNKAMI ÚZEMNÍHO PLÁNU.

Orgán územního plánování posoudil soulad navrhovaného záměru z hlediska uplatňování cílů a úkolů územního plánování stanovených v § 18 a 19 stavebního zákona. Pro posouzení bylo vycházeno i z relevantních územně analytických podkladů. Z hlediska cílů a úkolů územního plánování formulovaných v ustanoveních § 18 a 19 stavebního zákona bylo sledováno zejména, zda je umístění stavby a její řešení v souladu s urbanistickými, architektonickými a estetickými požadavky na využívání a prostorové uspořádání území a sledovat charakter území, veřejný zájem, přínosy, problémy, rizika s ohledem na životní prostředí a vlivu na veřejnou infrastrukturu a její hospodárné využití. Jedná se převážně o záměr technické a dopravní infrastruktury, která je v souladu s charakterem území a nemá negativní vliv na blízké okolí a využití území.

Přílohy

Situace



5

Přijatá zpráva - Detail zprávy

Předmět: Žádost o stanovisko dle §96b - Stavební úpravy plochy s účelovou pozemní komunikací na parc. č. 8...
ID zprávy: 1337646628
Typ zprávy: Datová zpráva
Datum a čas dodání: 2.4.2024 v 15:00:04
Datum a čas doručení: 2.4.2024 v 15:35:23

Odesílatel: Město Chrudim, Resselovo náměstí 77, Chrudim I, 53701 Chrudim, CZ
ID schránky: 3y8b2pi
Typ schránky: OVM

Zmocnění: 0 / 0
Odstavec: Nezádáno
Naše číslo jednací: CR 019380/2024
Naše spisová značka: Spis.zn. CR 019380/2024
Vaše číslo jednací: Nezádáno
Vaše spisová značka: Nezádáno
K rukám: Nezádáno
Do vlastních rukou: Ne
Doručení fikcí zakázáno: Ne

Přílohy:

CR_019380_2024_UPR_DOS_ucelova_kom..pdf (335,05 kB)

**Sekce majetková Ministerstva obrany
odbor ochrany územních zájmů a státního odborného dozoru**

Tychonova 1, Praha 6, PSČ 160 01, datová schránka hjyaavk

Čj. MO 237647/2024-1322
Sp.zn. 172910/2024-1322-OÚZ-BR

Brno 18. března 2024

PRODIN a.s.
IČ: 25292161
K Vápence 2745
530 02 Pardubice

**Závazné stanovisko pro společné územní a stavební řízení
Stavební úpravy plochy s účelovou pozemní komunikací na parc.č. 837 a 573/2, k.ú. Slatiňany**

Odbor ochrany územních zájmů a státního odborného dozoru, Sekce majetková, **Ministerstvo obrany**, v souladu se zmocněním v § 175 odst. 1 zákona č. 183/2006 Sb., o územním plánování a stavebním řádu (stavební zákon), ve znění pozdějších předpisů (dále jen „stavební zákon“), ve smyslu zákona č. 222/1999 Sb., o zajišťování obrany České republiky, ve znění pozdějších předpisů (dále jen „zákon o zajišťování obrany ČR“), a v souladu s Rozkazem ministra obrany č. 39/2011 - Zabezpečení výkonu působnosti MO ve věcech územního plánování a stavebního řádu, v platném znění, **vydává** ve smyslu § 4 odst. 2 písm. a) stavebního zákona pro potřeby vedeného řízení

souhlasné závazné stanovisko

k záměru stavebních úprav plochy s účelovou pozemní komunikací na parc.č. 837, 573/2 v k.ú. Slatiňany tak, jak byl doložen v písemné a grafické dokumentaci.

Odůvodnění:

Ministerstvo obrany v souladu se zmocněním v § 175 odst. 1 stavebního zákona, dle § 161 téhož zákona a zákona o zajišťování obrany ČR provedlo po obdržení vaší žádosti o vydání závazného stanoviska dotčeného orgánu vyhodnocení předloženého záměru, prověřilo evidenci technické infrastruktury v jeho vlastnictví. Odbor ochrany územních zájmů a státního odborného dozoru SM MO neeviduje inženýrské sítě a podzemní telekomunikační vedení, které by byly s daným stavebním záměrem v kolizi.

Daný stavební záměr je lokalizován v územích vymezených Ministerstvem obrany v souladu s § 175 stavebního zákona u stavebních úřadů. Tato vymezená území Ministerstva obrany jsou shodná s údaji o území poskytovanými Ministerstvem obrany pro ÚAP a jejich součástí jsou podrobné specifikace podmínek ve vymezeném území Ministerstva obrany a zákonná určení. Po posouzení stavebního záměru odbornými složkami Ministerstvo obrany konstatuje, že předložený stavební záměr není v rozporu se zájmy Ministerstva obrany a nekoliduje s ochranou zájmů Ministerstva obrany (viz ÚAP - jev 82a, 102a, 119).

Realizace stavebního záměru provedená v souladu s předloženou projektovou dokumentací neohroží naplnění veřejného zájmu na zajištění obrany a bezpečnosti státu.

Toto závazné stanovisko Ministerstva obrany je platné 2 roky a musí být vyžádáno znovu, nebude-li během této doby stavba zahájena nebo dojde-li ke změnám v umístění, výšce nebo rozsahu stavby.

Kontaktní osoba: Bc. Zuzana Pernicová, tel. 973 445 760.

Bc. Zuzana Pernicová
rada
oddělení ochrany územních zájmů
podepsáno elektronicky

V další korespondenci, týkající se výše uvedené věci, uvádějte odkaz na sp. zn.: 172910/2024-1322-OÚZ-BR tohoto závazného stanoviska Ministerstva obrany.

Adresa pro doručování:

Ministerstvo obrany,
Sekce majetková,
odbor ochrany územních zájmů a státního odborného dozoru,
oddělení ochrany územních zájmů
pracoviště OÚZ Brno
Svatoplukova 2687/84, 662 10 Brno
IČO: 60162694

Přijatá zpráva - Detail zprávy

Předmět: Stavební úpravy plochy s účelovou pozemní komunikací na parc.č. 837 a
573/2, k.ú. Slatiňany
ID zprávy: 1331105873
Typ zprávy: Datová zpráva
Datum a čas dodání: 18.3.2024 v 15:47:19
Datum a čas doručení: 18.3.2024 v 16:20:03

Odesílatel: Ministerstvo obrany, Tychonova 221/1, Hradčany, 16000 Praha 6, CZ
ID schránky: hjyaavk
Typ schránky: OVM

Zmocnění: 0 / 0
Odstavec: Nezádáno
Naše číslo jednací: MO 237647/2024-1322
Naše spisová značka: SpMO 1845/2024-1322
Vaše číslo jednací: Nezádáno
Vaše spisová značka: Nezádáno
K rukám: Nezádáno
Do vlastních rukou: Ne
Doručení fikcí zakázáno: Ne

Přílohy:

2024_172910.pdf (187,96 kB)

Číslo vyjádření: 024070226680

Vyřizuje: Ing. Pavol Lomnický
Tel.:
Mobil: 603 899 860
E-mail: pavol.lomnický@vschrudim.cz
Datum: 03.04.2024

PRODIN a.s.
Ing. Lucie Křemenáková
K Vápence č.p. 2745
530 02 Zelené Předměstí

Slatiňany parc. č. 1562, 569, 573/2, 634/2, 837, 921/1, Stavební úpravy plochy s účelovou pozemní komunikací na parc. č. 837 a 573/2, k.ú. Slatiňany (komunikace - oprava, vybudování)

Investor: Národní hřebčín Kladruby nad Labem, Kladruby nad Labem , č.p. 1, 53314

1. V příloze jsou orientačně zakresleny vodohospodářské sítě pro veřejnou potřebu, které v zájmovém území provozuje Vodárenská společnost Chrudim, a. s. (dále VS Chrudim). V situaci nejsou zakresleny všechny vodovodní a kanalizační přípojky, jejich polohu si můžete ověřit dotazem u jejich vlastníků.
2. Projektová dokumentace řeší:
SO 101 ZPEVNĚNÉ PLOCHY – nově navržené uliční vpusti nebudou zaústěny do veřejné kanalizace.
SO 401 VEŘEJNÉ OSVĚTLENÍ
SO 402 PŘELOŽKA VEDENÍ SEK

3. S realizací souhlasíme při respektování následujících požadavků:

- a. Při změně nivelety terénu nad vodohospodářskými sítěmi budou jejich povrchové prvky umístěny do nové nivelety terénu. V případě změny stávajícího krytí vodovodu, bude nutné toto předem projednat a odsouhlasit s pracovníkem VS Chrudim.
- b. Pracovníci společnosti VS Chrudim před zahájením stavby a po jejím dokončení prověří fyzický stav dotčených kanalizačních stok. Pokud dojde ke zjištění vad na kanalizaci způsobených uvedenou akcí, bude po investoru vyžadováno odstranění těchto vad na jeho náklady, a to dle požadavků VS Chrudim.
- c. Prováděcí organizace uvědomí zástupce provozu VS Chrudim – Michal Sýkora, tel.: 603 899 831, michal.sykora@vschrudim.cz o zahájení prací, a to nejméně 15 dnů předem.
- d. Před zahájením zemních prací požádá prováděcí organizace pracovníka VS Chrudim o vytýčení provozovaných sítí – Libor, Fořt, tel.: 603 899 819, libor.fort@vschrudim.cz. (Umístění vytýčených zařízení požadujeme ověřit vždy ruční sondou, aby nedošlo k jeho poškození). Prováděcí organizace vyznačí polohu vytýčených sítí přímo na staveništi.
- e. Technická přejímka funkčnosti povrchových prvků vodohospodářských sítí bude provedena před položením poslední vrstvy komunikace. Předání všech povrchových prvků vodohospodářských sítí v plně funkčním stavu bude na místě písemně potvrzeno oprávněným pracovníkem VS Chrudim, a.s. Michal Sýkora, tel.: 603 899 831, michal.sykora@vschrudim.cz. **Toto potvrzení bude předloženo ke kolaudací stavby.**
- f. Pracovníky, kteří budou provádět zemní práce v blízkosti stávajících vodohospodářských sítí, zástupce prováděcí organizace upozorní, aby dbali maximální opatrnosti a ve vzdálenosti nejméně 1,0 m na každou stranu od osy potrubí nepoužívali nevhodné nářadí a těžkou mechanizaci (hloubicí a nákladní stroje, sbíječky apod.). Obnažené vodohospodářské sítě musí být řádně zabezpečeny proti poškození a před jejich záhozem bude zástupce provozu VS Chrudim, a.s. přizván ke kontrole, zda nedošlo k jejich viditelnému poškození.
- g. Každé poškození stávajících vodohospodářských sítí nahlásí prováděcí organizace neprodleně zástupci příslušného provozu nebo na dispečink VS Chrudim tel: 469 669 911.

h. VS Chrudim požaduje dodržení následujících odstupových vzdáleností:

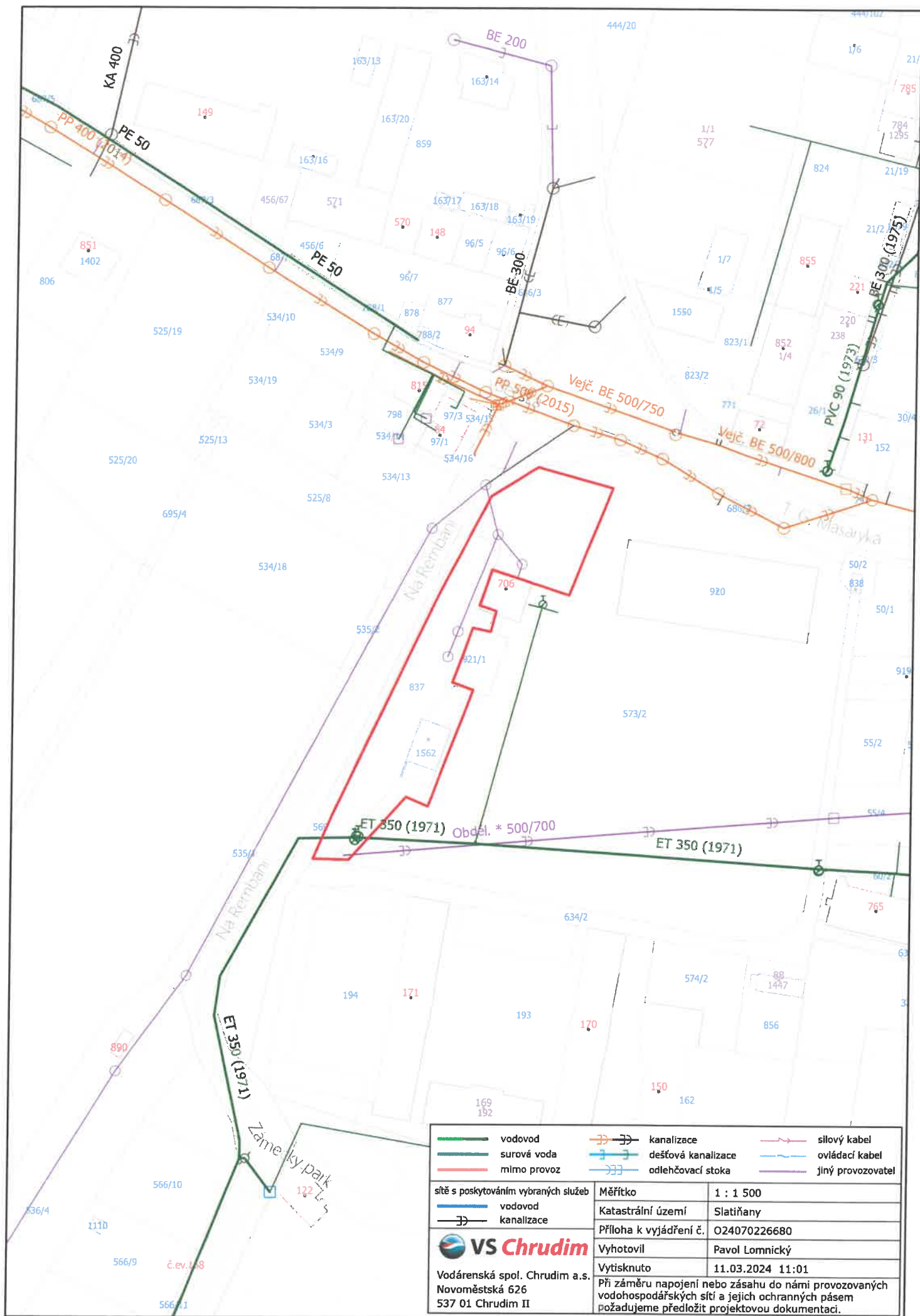
- i. Mezi půdorysným okrajem vodovodního a kanalizačního potrubí a půdorysným okrajem ostatních sítí **v souběhu 1,0 m** a v křížení dle ČSN 736005.
- ii. Mezi stěnou kanalizačních šachet a půdorysným okrajem navrhovaných sítí 0,5 m.
- iii. Mezi základy a svislými konstrukcemi ostatních staveb včetně oplocení a víceletými dřevinami (vyjma keřů) a půdorysným okrajem vodovodního a kanalizačního potrubí **do průměru 500 mm včetně, 1,5 m,**
- iv. Mezi základy a svislými konstrukcemi ostatních staveb včetně oplocení a víceletými dřevinami (vyjma keřů) a půdorysným okrajem vodovodního a kanalizačního potrubí **nad průměr 500 mm, 2,5 m,**
- v. Mezi základy a svislými konstrukcemi ostatních staveb včetně oplocení a víceletými dřevinami (vyjma keřů) a půdorysným okrajem vodovodního a kanalizačního potrubí o průměru nad 200 mm, jejichž **dno je uloženo v hloubce větší než 2,5 m pod upraveným povrchem, se vzdálenosti podle čísla iii) nebo iv) od vnějšího líce zvyšují o 1,0 m.**
- vi. Při výstavbě plotu, který bude křížit trasu vodovodního nebo kanalizačního řadu, je nutné dodržet mezi základy a svislými konstrukcemi oplocení (sloupky) a půdorysným okrajem vodovodního nebo kanalizačního potrubí odstupovou vzdálenost minimálně 1,5 m na každou stranu. V místě křížení je oplocení možné provést pouze ze snadno rozebíratelné konstrukce, a to z důvodu možnosti rozebrání oplocení v případě oprav nebo rekonstrukce vodovodního nebo kanalizačního řadu.

4. Toto vyjádření má platnost 2 roky ode dne vydání.



Ing. Martin Soudek, Ph.D.
ředitel externích služeb

Přílohy: Mapa_O24070226680.pdf
Provoz: Chrudim



Číslo vyjádření: O23070216931

Vyřizuje: Ing. Pavol Lomnický (A)

Tel.:

Mobil:

E-mail:

Datum:

603 899 860

pavol.lomnický@vschrudim.cz

25.10.2023

PRODIN a.s.

Ing. Lucie Křemenáková

K Vápence č.p. 2745

530 02 Zelené Předměstí

Slatiňany parc. č. 1562, 193, 194, 525/8, 534/13, 534/15, 534/16, 535/1, 535/2, 569, 573/2, 634/2, 639/1, 686/1, 686/2, ... (kompletní rozsah parc. čísel zájmového území je na konci vyjádření), Stavební úpravy plochy s účelovou pozemní komunikací na parc.č. 837 a 573/2, k.ú. Slatiňany (zákres sítí - nezadáno nebo bez záměru napojení na vodohospodářské sítě)

1. V příloze jsou orientačně zakresleny vodohospodářské sítě pro veřejnou potřebu, které v zájmovém území provozuje Vodárenská společnost Chrudim, a. s. (dále VS Chrudim). V situaci nejsou zakresleny všechny vodovodní a kanalizační přípojky, jejich polohu si můžete ověřit dotazem u jejich vlastníků.
 - a) Při souběhu a křížení s vodovodem a kanalizací musí být dodržena minimální vzdálenost dle zákona č. 274/2001 Sb. v platném znění, případně dle požadavku provozovatele, a to:
 - i. Mezi půdorysným okrajem potrubí a půdorysným okrajem ostatních sítí **v souběhu 1,0 m** a v křížení dle ČSN 736005.
 - ii. Mezi základy a svislými konstrukcemi staveb souvisejících s vodovodními a kanalizačními sítěmi (vodovodní armaturní šachty, čerpací a přečerpávací stanice včetně jejich oplocení) a půdorysným okrajem navrhovaných sítí 1,5 m.
 - iii. Mezi stěnou kanalizačních šachet a půdorysným okrajem navrhovaných sítí 0,5 m.
 - iv. Mezi základy a svislými konstrukcemi ostatních staveb včetně oplocení a víceletými dřevinami (vyjma keřů) a půdorysným okrajem vodovodního a kanalizačního potrubí **1,5 m pro DN ≤ 500 mm a 2,5 m pro DN > 500 mm**.
 - v. Při výstavbě plotu, který bude křížit trasu vodovodního nebo kanalizačního řadu, je nutné dodržet mezi základy a svislými konstrukcemi oplocení (sloupky) a půdorysným okrajem vodovodního nebo kanalizačního potrubí odstupovou vzdálenost minimálně 1,5 m na každou stranu. V místě křížení je oplocení možné provést pouze ze snadno rozebratelné konstrukce, a to z důvodu možnosti rozebrání oplocení v případě oprav nebo rekonstrukce vodovodního nebo kanalizačního řadu.
 - b) V případě záměru napojení na vodohospodářské sítě nebo zásahu do jejich ochranných pásem požadujeme předložit projektovou dokumentaci pro územní, stavební řízení k vyjádření. Kritická místa souběhů doporučujeme projednat a odsouhlasit s VS Chrudim před zahájením projektových prací.
 - c) Vytýčení sítí provozovaných VS Chrudim v zájmovém území si před zpracováním projektové dokumentace objednejte - Libor, Fořt, tel.: 603 899 819, libor.fort@vschrudim.cz .
2. Toto vyjádření bylo vytvořeno automatickým systémem společnosti VS Chrudim, má platnost 2 roky ode dne vydání a **nenahrazuje vyjádření k územnímu ani stavebnímu řízení.**

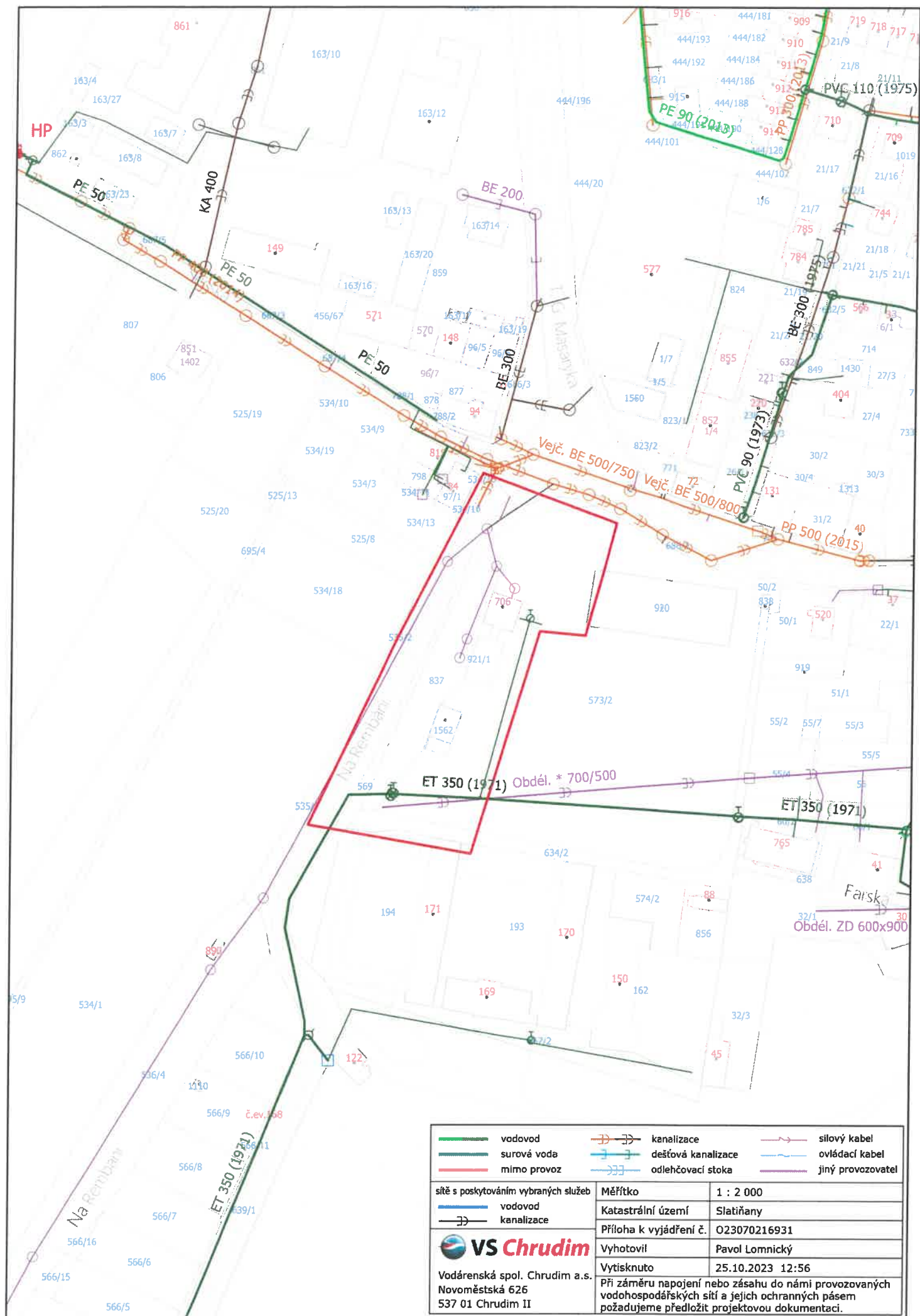


V. Z. P. S.
-45-

Ing. Sylva Řezníčková
vedoucí zákaznického centra

Rozsah dotčených parcel zájmového území: Slatiňany parc. č. 1562, 193, 194, 525/8, 534/13, 534/15, 534/16, 535/1, 535/2, 569, 573/2, 634/2, 639/1, 686/1, 686/2, 837, 920, 921/1

Přílohy: Mapa_O23070216931.pdf
Provoz: Chrudim





naše značka
5003019346
vyřizuje
Pavel Gabriel
e-mail
technici@gasnet.cz
datum
25.03.2024

PRODIN a.s.
K Vápence 2745
53002 Pardubice

Věc:

Stavební úpravy plochy s účelovou komunikací na parc.č. 837 a 573/2, k.ú. Slatiňany

K.ú. - p.č.: Slatiňany

Stavebník: Národní hřebčín Kladruby nad Labem, Kladruby nad Labem č.p. 1, 53314 Kladruby nad Labem

Účel stanoviska: Povolení stavby - stavební režim (ÚR+SP)

GasNet, s.r.o., jako provozovatel distribuční soustavy (PDS) a technické infrastruktury, zastoupený GasNet Služby, s.r.o., vydává toto stanovisko:

V ZÁJMOVÉM ÚZEMÍ STAVBY SE NACHÁZÍ TATO PLYNÁRENSKÁ ZAŘÍZENÍ A PLYNOVODNÍ PŘÍPOJKY (dále PZ):

- plynovody STL PE d 50 a d 63 + STL plynovodní přípojky

Ochranné pásmo STL a NTL plynovodů a přípojek je v zastavěném území obce 1 m na obě strany od potrubí. Ochranné pásmo slouží k zajištění bezpečného a spolehlivého provozu plynárenského zařízení.

Při realizaci stavby požadujeme respektovat ČSN 736005.

V ochranném pásmu plynovodů a přípojek (1+1 m) budou veškeré práce prováděny výhradně ručním způsobem. Veškeré stavební práce musí být vykonávány tak, aby v žádném případě nenarušily bezpečný provoz uvedených plynárenských zařízení a plynovodních přípojek.

V rozsahu této stavby souhlasíme s povolením stavby dle zákona 183/2006 Sb. ve znění pozdějších předpisů. Tento souhlas platí pro územní řízení, řízení o územním souhlasu, veřejnoprávní smlouvy pro umístění stavby, zjednodušené územní řízení, ohlášení, stavební řízení, společné územní a stavební řízení, vodoprávní řízení, veřejnoprávní smlouvu o provedení stavby nebo oznámení stavebního záměru s certifikátem autorizovaného inspektora.

Pokud se stane stanovisko v době své platnosti součástí rozhodnutí stavebního úřadu (bude citována naše značka stanoviska), prodlužuje se jeho platnost o dobu platnosti rozhodnutí stavebního úřadu.

V zájmovém území se mohou nacházet plynárenská zařízení jiných vlastníků či správců, případně i dlouhodobě nefunkční/neprovozovaná plynárenská zařízení bez dostupných informací o jejich poloze a vlastnictví.

Plynárenská zařízení a plynovodní přípojky (dále jen PZ) jsou dle ust. § 2925 zákona č. 89/2012 Sb., občanského zákoníku, provozovány jako zařízení zvlášť nebezpečná a z tohoto důvodu jsou chráněna ochranným pásmem dle zákona č. 458/2000 Sb. ve znění pozdějších předpisů.

Rozsah ochranného pásma je stanoven v zákoně 458/2000 Sb. ve znění pozdějších předpisů.

Stavební činnosti je možné realizovat pouze při dodržení podmínek stanovených v tomto stanovisku. Nebudou-li tyto podmínky dodrženy, budou stavební činnosti považovány dle § 68 zákona č. 458/2000 Sb. ve znění pozdějších předpisů za činnost bez našeho předchozího souhlasu. Při každé změně projektu nebo stavby (zejména trasy navrhovaných inženýrských

GasNet Služby, s.r.o.

Plynárenská 499/1 · Zábřovice · 602 00 Brno · T 555 90 10 10 · www.gasnet.cz

IČ: 27935311 · DIČ: CZ27935311

Zápis do obchodního rejstříku: Krajský soud v Brně, sp. zn. C 57165, dne 26. 7. 2007

Certificate of incorporation: Regional Court in Brno, ref. number C 57165, on 26th July 2007

Zákaznická linka GasNet 555 90 10 10, info@gasnet.cz, www.gasnet.cz

sítí) je nutné požádat o nové stanovisko k této změně.

Nedodržení podmínek uvedených v tomto stanovisku zakládá odpovědnost stavebníka za vzniklé škody.

Za stavební činnosti se pro účely tohoto stanoviska považují všechny činnosti prováděné v ochranném pásmu PZ (tzn. bezvýkopové technologie a terénní úpravy) a činnosti mimo ochranné pásmo, pokud by takové činnosti mohly ohrozit bezpečnost a spolehlivost PZ (např. trhací práce, sesuvy půdy, vibrace, apod.).

Případné zřizování staveniště, skladování materiálů, stavebních strojů apod. bude realizováno mimo ochranné pásmo PZ (není-li ve stanovisku uvedeno jinak).

Při použití nákladních vozidel, stavebních strojů a mechanismů požadujeme zabezpečit případný přejezd přes PZ uložením betonových panelů v místě přejezdu PZ.

PŘI REALIZACI STAVBY BUDOU DODRŽENY TYTO PODMÍNKY PRO PROVÁDĚNÍ STAVEBNÍ ČINNOSTI:

(1) Před zahájením stavební činnosti bude provedeno vytyčení trasy a přesné určení uložení PZ. Vytyčení trasy provede příslušná regionální oblast ZDARMA. Formulář a kontakt naleznete na <https://www.gasnet.cz/cs/ds-vytyceni-pz/>, lze využít QR kód, který je uveden v tomto stanovisku. Při podání žádosti uvede žadatel naši značku (číslo jednací) uvedenou v úvodu tohoto stanoviska a sdělí termín zahájení a ukončení stavby. O provedeném vytyčení trasy bude sepsán protokol. Přesné určení uložení PZ (sondou) je povinen provést stavebník na svůj náklad.
BEZ VYTYČENÍ TRASY A PŘESNÉHO URČENÍ ULOŽENÍ PZ STAVEBNÍKEM NESMÍ BÝT VLASTNÍ STAVEBNÍ ČINNOST ZAHÁJENA. VYTYČENÍ POVAŽUJEME ZA ZAHÁJENÍ STAVEBNÍ ČINNOSTI V OCHRANNÉM A BEZPEČNOSTNÍM PÁSMU PZ. PROTOKOL O VYTYČENÍ MÁ PLATNOST 2 MĚSÍCE.

(2) Stavebník je povinen stavebnímu podnikateli prokazatelně předat kopii tohoto stanoviska. Převzetí kopie stvrdí stavební podnikatel stavebníkovi svým podpisem a zápisem do stavebního deníku. Pracovníci provádějící stavební činnosti budou prokazatelně seznámeni s polohou PZ, rozsahem ochranného pásma a těmito podmínkami.

(3) Bude dodržena mj. ČSN 73 6005, TPG 702 01, TPG 702 04, TPG 700 03, zákon č.458/2000 Sb. ve znění pozdějších předpisů, případně další předpisy související s uvedenou stavbou.

(4) Při provádění stavební činnosti v ochranném pásmu PZ vč. přesného určení uložení PZ je stavebník povinen učinit taková opatření, aby nedošlo k poškození PZ nebo ovlivnění jejich bezpečnosti a spolehlivosti provozu. Nebude použito nevhodného nářadí, zemina bude těžena pouze ručně bez použití pneumatických, elektrických, bateriových a motorových nářadí.

(5) V případě použití bezvýkopových technologií (např. protlaku) bude před zahájením stavební činnosti provedeno úplné obnažení PZ v místě křížení na náklady stavebníka. Technologie musí být navržena tak, aby v místě křížení nebo souběhu s PZ byl dostatečný stranový nebo výškový odstup od PZ, který zajistí nepoškození PZ během prací a to s ohledem na použitou bezvýkopovou technologii a všechny její účinky na okolní terén. V případě, že nemůže být tato podmínka dodržena, nesmí být použita bezvýkopová technologie.

(6) Odkrytá PZ budou v průběhu nebo při přerušení stavební činnosti řádně zabezpečena proti jejich poškození.

(7) Poklapy uzávěrů a ostatních armatur na PZ, vč. hlavních uzávěrů plynu (HUP) na odběrném plynovém zařízení udržovat stále přístupné a funkční po celou dobu trvání stavební činnosti.

(8) Bude zachována hloubka uložení PZ (není-li ve stanovisku uvedeno jinak).

(9) Stavebník je povinen neprodleně oznámit každé i sebemenší poškození PZ (vč. drobných vrypů do PE potrubí, poškození izolace, signalizačního vodiče, výstražné fólie, markeru atd.) na telefon 1239.

(10) Před provedením zásypu výkopu a v průběhu stavby bude provedena kontrola dodržení podmínek stanovených pro stavební činnosti v ochranném pásmu PZ. Povinnost kontroly se vztahuje i na PZ, která nebyla odhalena. Kontrolu provede příslušná regionální oblast (formulář a kontakt naleznete na <https://www.gasnet.cz/cs/ds-vytyceni-pz/>, lze využít QR kód, který je uveden v tomto stanovisku). Při žádosti uvede žadatel naši značku (číslo jednací) uvedenou v úvodu tohoto stanoviska. Kontrolu je třeba objednat min. 5 dnů předem. Předmětem kontroly je také ověření dodržení stanovené odstupové vzdálenosti staveb, které byly povoleny v ochranném a bezpečnostním pásmu PZ.

(11) O provedené kontrole bude sepsán protokol. Bez provedené kontroly nesmí být PZ zasypána. Stavebník je povinen na základě výzvy provozovatele PZ, nebo jeho zástupce doložit průkaznou dokumentaci o nepoškození PZ během výstavby nebo provést na své náklady kontrolní sondy v místě styku stavby s PZ.

(12) Plynárenské zařízení a plynovodní přípojky budou před zásypem výkopu řádně podsypány a obsypány, bude provedeno zhutnění a bude osazena výstražná fólie žluté barvy, to vše v souladu s předpisem provozovatele distribuční soustavy „Zásady pro projektování, výstavbu, rekonstrukce a opravy“, který naleznete na <https://www.gasnet.cz/cs/technicke->

dokumenty/ a v souladu s ČSN EN 12007-1-4, TPG 702 01, TPG 702 04.

(13) Neprodleně po skončení stavební činnosti budou řádně osazeny všechny poklopy a nadzemní prvky PZ.

(14) Pokud stavebník nedodrží podmínky stanovené tímto stanoviskem bude činnost stavebníka vyhodnocena provozovatelem PZ jako narušení ochranného nebo bezpečnostního pásma PZ a budou z toho vyvozeny příslušné důsledky.

Platí pouze pro území vyznačené v příloze tohoto stanoviska a to 24 měsíců ode dne jeho vydání.

V případě dotčení pozemku v majetku společnosti GasNet, s.r.o. je třeba dále projednat smluvní vztah k tomuto pozemku. Kontakt na projednání naleznete na adrese www.gasnet.cz/cs/kontaktni-system/, činnost "Smluvní vztahy - pozemky a budovy plynárenských zařízení".

Za správnost a úplnost dokumentace předložené s žádostí včetně jejího souladu s platnými předpisy plně zodpovídá její zpracovatel. Stanovisko nenahrazuje případná další stanoviska k jiným částem stavby.

V případě další korespondence nebo jednání (např. změna stavby) uvádějte naši značku - 5003019346 a datum tohoto stanoviska. Kontakty jsou k dispozici na <https://www.gasnet.cz/cs/kontaktni-system/>.



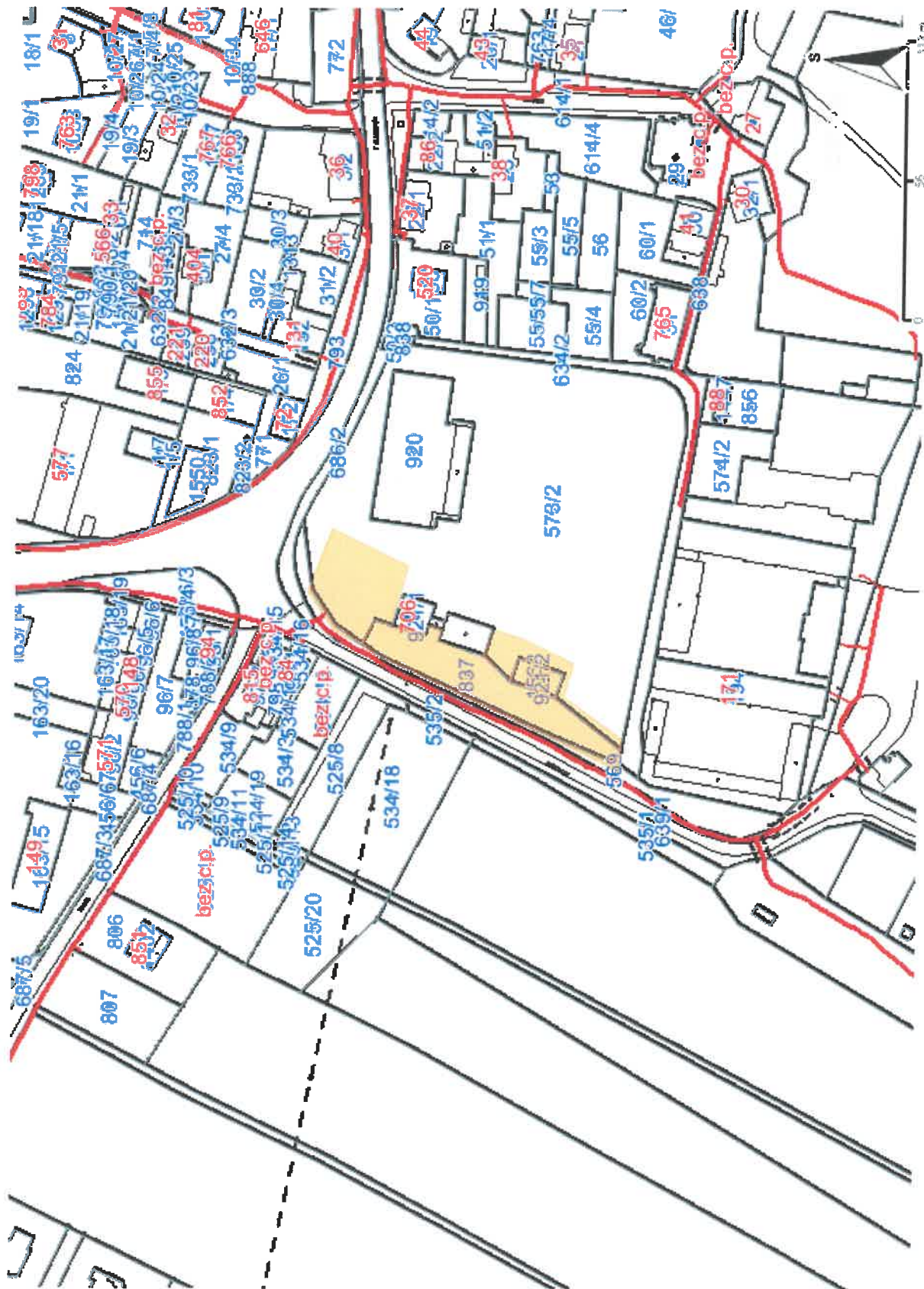
GasNet, s.r.o.
zastoupená společností GasNet Služby, s.r.o., IČ 27935311
Pavel Gabriel
Technik externích požadavků-Čechy
Oddělení zpracování ext. požadavků-Čechy

















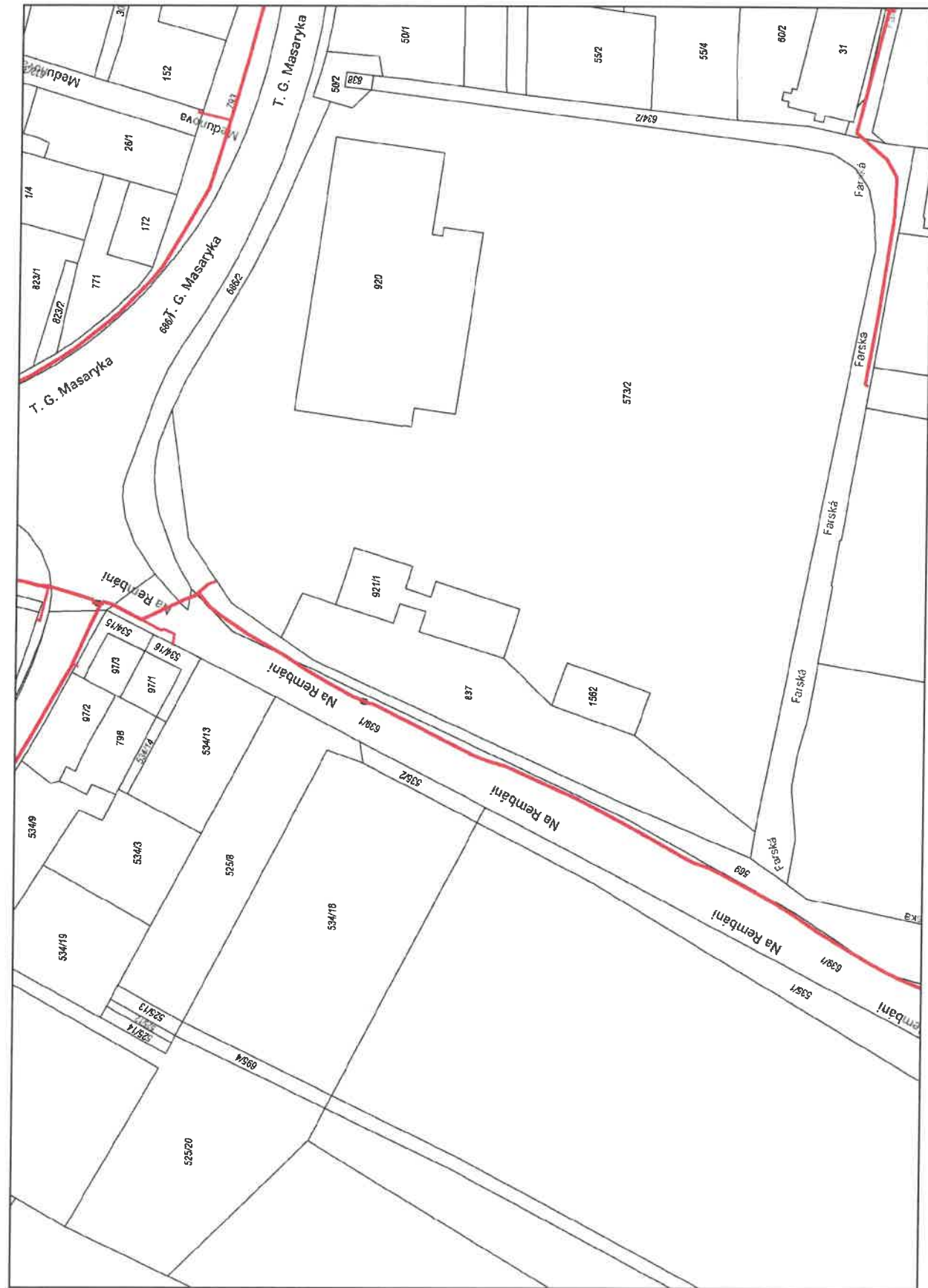
Zažádejte o vytyčení

Přílohy: Orientační zakres plynárenského zařízení, Detailní zakres plynárenského zařízení, Ověřená příloha žadatele

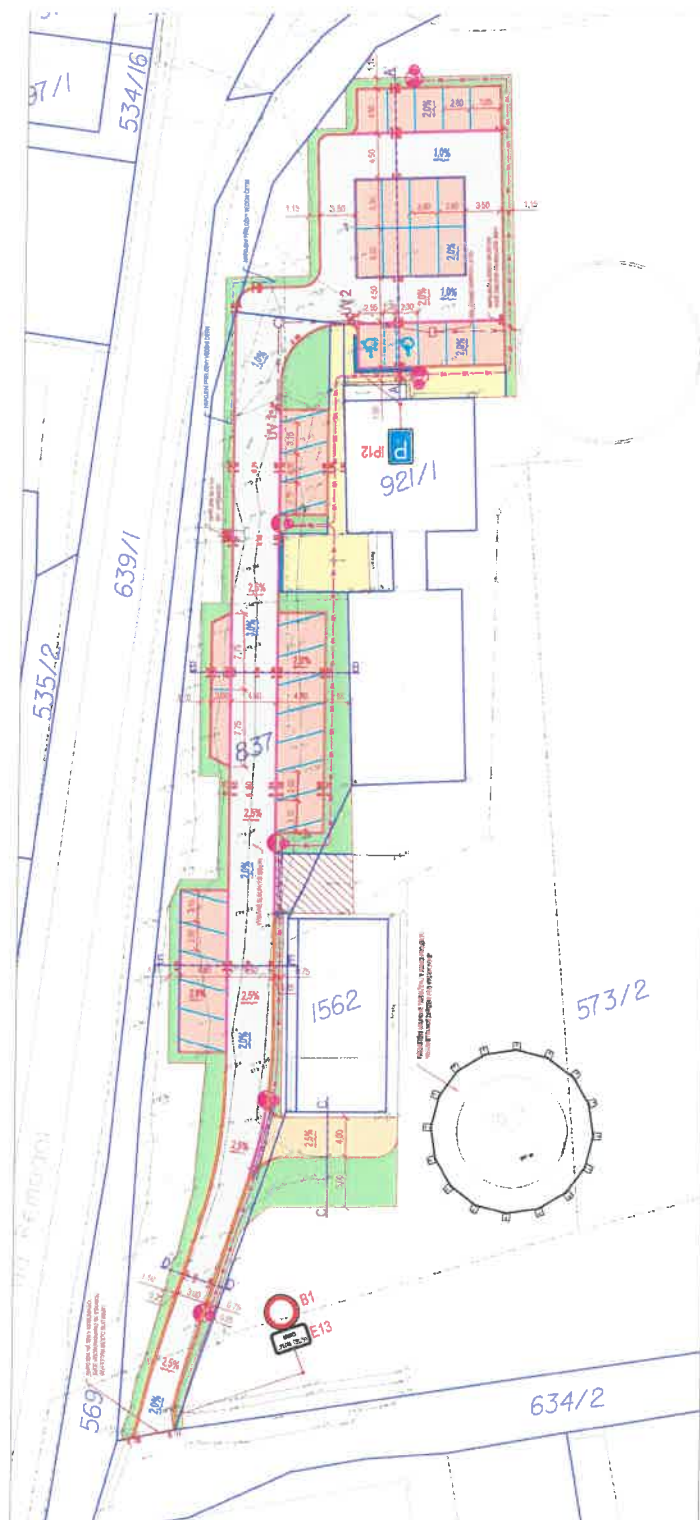
Provozovatel DS: GasNet, s.r.o.; Stavebník: Národní hřebčín Kladruby nad Labem č.p. 1, 53314 Kladruby nad Labem. K.ú.: Slatiňany.



Legenda:	
    	<p>linie plynovodu</p> <p>NTL</p> <p>STL</p> <p>VTL</p> <p>WTL</p> <p>nefunkční plánovaná stavba před realizací</p> <p>ve výstavbě, neuvedeno do provozu</p>
	regulační stanice
	ochranné zařízení
	kabel
	elektropřípojka
	kabel protikoroziní ochrany
	anodové uzemnění
	stanice katodové ochrany
	pásmo vlivu anodového uzemnění SKAO
   	neplynovodní zařízení/ technologie (linie/ bod/plocha)



Legenda:	linie plynovodu	NTL	STL	VTL	VTL	nefunkční	plánovaná stavba před realizací	ve výstavbě, neuvedeno do provozu
	regulační stanice							
	ochranné zařízení							
	kabel							
	elektrická spojka							
	kabel protikorozní ochrany							
	anodové uzemnění							
	stanice katodové ochrany							
	pásmo vlivu anodového uzemnění SKAO							
neplynovodní zařízení / technologie (linie / bod / plocha)								



LEGENDA - NOVÝ STAV:

- VÝZKOVÁ, ASFALT, BETON
- PŘELOŽKA CESTA - MŮSTKY KRYT
- PŘELOŽKA STAV. - VEGET. DLAŽBA TL. 80 mm
- POCHOZÍ PLOCHA - BET. DLAŽBA TL. 80 mm
- ZELEŇ - OHNISKOVÁNÍ A OBEŽÍ
- NEZPEVNĚNÁ KRAJINA - FRÉZNIK
- PRIVY PRO NEVPODÍNÉ
- NÁPOJENÍ NA STAVAJÍCÍ CESTU
- POUŠŤOVÁNÍ PLOCHY - 10 cm
- POUŠŤOVÁNÍ PLOCHY - 15 cm
- POUŠŤOVÁNÍ PLOCHY - 20 cm
- POUŠŤOVÁNÍ PLOCHY - 25 cm
- POUŠŤOVÁNÍ PLOCHY - 30 cm
- POUŠŤOVÁNÍ PLOCHY - 35 cm
- POUŠŤOVÁNÍ PLOCHY - 40 cm
- POUŠŤOVÁNÍ PLOCHY - 45 cm
- POUŠŤOVÁNÍ PLOCHY - 50 cm
- POUŠŤOVÁNÍ PLOCHY - 55 cm
- POUŠŤOVÁNÍ PLOCHY - 60 cm
- POUŠŤOVÁNÍ PLOCHY - 65 cm
- POUŠŤOVÁNÍ PLOCHY - 70 cm
- POUŠŤOVÁNÍ PLOCHY - 75 cm
- POUŠŤOVÁNÍ PLOCHY - 80 cm
- POUŠŤOVÁNÍ PLOCHY - 85 cm
- POUŠŤOVÁNÍ PLOCHY - 90 cm
- POUŠŤOVÁNÍ PLOCHY - 95 cm
- POUŠŤOVÁNÍ PLOCHY - 100 cm
- POUŠŤOVÁNÍ PLOCHY - 105 cm
- POUŠŤOVÁNÍ PLOCHY - 110 cm
- POUŠŤOVÁNÍ PLOCHY - 115 cm
- POUŠŤOVÁNÍ PLOCHY - 120 cm
- POUŠŤOVÁNÍ PLOCHY - 125 cm
- POUŠŤOVÁNÍ PLOCHY - 130 cm
- POUŠŤOVÁNÍ PLOCHY - 135 cm
- POUŠŤOVÁNÍ PLOCHY - 140 cm
- POUŠŤOVÁNÍ PLOCHY - 145 cm
- POUŠŤOVÁNÍ PLOCHY - 150 cm
- POUŠŤOVÁNÍ PLOCHY - 155 cm
- POUŠŤOVÁNÍ PLOCHY - 160 cm
- POUŠŤOVÁNÍ PLOCHY - 165 cm
- POUŠŤOVÁNÍ PLOCHY - 170 cm
- POUŠŤOVÁNÍ PLOCHY - 175 cm
- POUŠŤOVÁNÍ PLOCHY - 180 cm
- POUŠŤOVÁNÍ PLOCHY - 185 cm
- POUŠŤOVÁNÍ PLOCHY - 190 cm
- POUŠŤOVÁNÍ PLOCHY - 195 cm
- POUŠŤOVÁNÍ PLOCHY - 200 cm
- POUŠŤOVÁNÍ PLOCHY - 205 cm
- POUŠŤOVÁNÍ PLOCHY - 210 cm
- POUŠŤOVÁNÍ PLOCHY - 215 cm
- POUŠŤOVÁNÍ PLOCHY - 220 cm
- POUŠŤOVÁNÍ PLOCHY - 225 cm
- POUŠŤOVÁNÍ PLOCHY - 230 cm
- POUŠŤOVÁNÍ PLOCHY - 235 cm
- POUŠŤOVÁNÍ PLOCHY - 240 cm
- POUŠŤOVÁNÍ PLOCHY - 245 cm
- POUŠŤOVÁNÍ PLOCHY - 250 cm
- POUŠŤOVÁNÍ PLOCHY - 255 cm
- POUŠŤOVÁNÍ PLOCHY - 260 cm
- POUŠŤOVÁNÍ PLOCHY - 265 cm
- POUŠŤOVÁNÍ PLOCHY - 270 cm
- POUŠŤOVÁNÍ PLOCHY - 275 cm
- POUŠŤOVÁNÍ PLOCHY - 280 cm
- POUŠŤOVÁNÍ PLOCHY - 285 cm
- POUŠŤOVÁNÍ PLOCHY - 290 cm
- POUŠŤOVÁNÍ PLOCHY - 295 cm
- POUŠŤOVÁNÍ PLOCHY - 300 cm
- POUŠŤOVÁNÍ PLOCHY - 305 cm
- POUŠŤOVÁNÍ PLOCHY - 310 cm
- POUŠŤOVÁNÍ PLOCHY - 315 cm
- POUŠŤOVÁNÍ PLOCHY - 320 cm
- POUŠŤOVÁNÍ PLOCHY - 325 cm
- POUŠŤOVÁNÍ PLOCHY - 330 cm
- POUŠŤOVÁNÍ PLOCHY - 335 cm
- POUŠŤOVÁNÍ PLOCHY - 340 cm
- POUŠŤOVÁNÍ PLOCHY - 345 cm
- POUŠŤOVÁNÍ PLOCHY - 350 cm
- POUŠŤOVÁNÍ PLOCHY - 355 cm
- POUŠŤOVÁNÍ PLOCHY - 360 cm
- POUŠŤOVÁNÍ PLOCHY - 365 cm
- POUŠŤOVÁNÍ PLOCHY - 370 cm
- POUŠŤOVÁNÍ PLOCHY - 375 cm
- POUŠŤOVÁNÍ PLOCHY - 380 cm
- POUŠŤOVÁNÍ PLOCHY - 385 cm
- POUŠŤOVÁNÍ PLOCHY - 390 cm
- POUŠŤOVÁNÍ PLOCHY - 395 cm
- POUŠŤOVÁNÍ PLOCHY - 400 cm
- POUŠŤOVÁNÍ PLOCHY - 405 cm
- POUŠŤOVÁNÍ PLOCHY - 410 cm
- POUŠŤOVÁNÍ PLOCHY - 415 cm
- POUŠŤOVÁNÍ PLOCHY - 420 cm
- POUŠŤOVÁNÍ PLOCHY - 425 cm
- POUŠŤOVÁNÍ PLOCHY - 430 cm
- POUŠŤOVÁNÍ PLOCHY - 435 cm
- POUŠŤOVÁNÍ PLOCHY - 440 cm
- POUŠŤOVÁNÍ PLOCHY - 445 cm
- POUŠŤOVÁNÍ PLOCHY - 450 cm
- POUŠŤOVÁNÍ PLOCHY - 455 cm
- POUŠŤOVÁNÍ PLOCHY - 460 cm
- POUŠŤOVÁNÍ PLOCHY - 465 cm
- POUŠŤOVÁNÍ PLOCHY - 470 cm
- POUŠŤOVÁNÍ PLOCHY - 475 cm
- POUŠŤOVÁNÍ PLOCHY - 480 cm
- POUŠŤOVÁNÍ PLOCHY - 485 cm
- POUŠŤOVÁNÍ PLOCHY - 490 cm
- POUŠŤOVÁNÍ PLOCHY - 495 cm
- POUŠŤOVÁNÍ PLOCHY - 500 cm
- POUŠŤOVÁNÍ PLOCHY - 505 cm
- POUŠŤOVÁNÍ PLOCHY - 510 cm
- POUŠŤOVÁNÍ PLOCHY - 515 cm
- POUŠŤOVÁNÍ PLOCHY - 520 cm
- POUŠŤOVÁNÍ PLOCHY - 525 cm
- POUŠŤOVÁNÍ PLOCHY - 530 cm
- POUŠŤOVÁNÍ PLOCHY - 535 cm
- POUŠŤOVÁNÍ PLOCHY - 540 cm
- POUŠŤOVÁNÍ PLOCHY - 545 cm
- POUŠŤOVÁNÍ PLOCHY - 550 cm
- POUŠŤOVÁNÍ PLOCHY - 555 cm
- POUŠŤOVÁNÍ PLOCHY - 560 cm
- POUŠŤOVÁNÍ PLOCHY - 565 cm
- POUŠŤOVÁNÍ PLOCHY - 570 cm
- POUŠŤOVÁNÍ PLOCHY - 575 cm
- POUŠŤOVÁNÍ PLOCHY - 580 cm
- POUŠŤOVÁNÍ PLOCHY - 585 cm
- POUŠŤOVÁNÍ PLOCHY - 590 cm
-



naše značka
5002916630

vyřizuje
Pavel Gabriel

datum
26.10.2023

PRODIN a.s.
K Vápence 2745
53002 Pardubice

Věc:

Stavební úpravy plochy s účelovou pozemní komunikací na parc.č. 837 a 573/2, k.ú. Slatiňany

K.ú. - p.č.: Slatiňany

Stavebník: Národní hřebčín Kladruby nad Labem, Kladruby nad Labem č.p. 1, 53314 Kladruby nad Labem

Účel stanoviska: Předprojektová příprava

GasNet, s.r.o., jako provozovatel distribuční soustavy (PDS) a technické infrastruktury, zastoupený GasNet Služby, s.r.o., vydává toto stanovisko:

V ZÁJMOVÉM ÚZEMÍ STAVBY SE NACHÁZÍ TATO PLYNÁRENSKÁ ZAŘÍZENÍ A PLYNOVODNÍ PŘÍPOJKY (dále jen PZ):

- plynovody STL PE d 50 a d 63 + STL plynovodní přípojky

Ochranné pásmo STL a NTL plynovodů a přípojek je v zastavěném území obce 1 m na obě strany od potrubí. Ochranné pásmo slouží k zajištění bezpečného a spolehlivého provozu plynárenského zařízení.

TOTO STANOVISKO NEVYJADŘUJE SOUHLAS SE STAVEBNÍ ČINNOSTÍ V OCHRANNÉM PÁSMU PZ A NELZE HO POUŽÍT PRO PROJEDNÁNÍ SE STAVEBNÍM ÚŘADEM.

Přílohou Vám předáváme orientační situaci plynárenských zařízení a plynovodních přípojek (dále jen PZ) ve správě naší společnosti. Poskytnutá orientační situace slouží pouze pro informaci o poloze PZ.

Poloha a rozsah PZ uvedený v příloze je platný ke dni vydání tohoto stanoviska.

Informace o možnosti poskytnutí polohy stávajících PZ ve správě GasNet, s.r.o. v digitální podobě získáte na adrese: <https://dpo.gasnet.cz/zadost-o-vektorova-data>

Pro upřesnění polohy PZ za účelem zpracování PD doporučujeme provést jeho vytýčení, příp. ověřit jeho polohu sondami. Vytýčení bude provedeno bezplatně na základě Vaší žádosti: <https://dpo.gasnet.cz/zadost-o-vytyceni>

Projektovou dokumentaci, ve které budou zakreslena PZ dle poskytnutých mapových nebo elektronických podkladů požadujeme předložit k odsouhlasení podáním žádosti na portálu Distribuce plynu online:

<https://dpo.gasnet.cz/zadost-o-stanovisko>

Dokumentace bude vypracována ve smyslu stavebního zákona č. 183/2006 Sb. ve znění pozdějších předpisů.

Upozorňujeme, že se v zájmovém území vyznačeném v příloze tohoto stanoviska mohou nacházet PZ, která jsou ve fázi výstavby a doposud nebyla předána GasNet, s.r.o. k provozování.

GasNet Služby, s.r.o.

Plynárenská 499/1 • Zábrdovice • 602 00 Brno • T 555 90 10 10 • www.gasnet.cz

IČ: 27935311 • DIČ: CZ27935311

Zápis do obchodního rejstříku: Krajský soud v Brně, sp. zn. C 57165, dne 26. 7. 2007

Certificate of incorporation: Regional Court in Brno, ref. number C 57165, on 26th July 2007

Zákaznická linka GasNet 555 90 10 10, info@gasnet.cz, www.gasnet.cz

Pokud v poskytnutých mapových podkladech naleznete informaci o NEPLYNOVODNÍM ZAŘÍZENÍ (PLOCHA), jedná se o území, kde se nachází PROVOZOVANÁ PLNÍČÍ STANICE LNG STANICE nebo je zde CHRÁNĚNÝ PROSTOR PRO VÝSTAVBU LNG stanice. V tomto prostoru je nutné respektovat vzdálenost 35 m od osy zásobníku LNG, kam sahá požárně nebezpečný prostor, ve kterém není možno stavět budovy s trvalou přítomností osob. Pro posouzení stavebního záměru v menší vzdálenosti je třeba předložit k posouzení podrobnou dokumentaci takového záměru.

V zájmovém území se mohou nacházet PZ jiných vlastníků či správců, případně i dlouhodobě nefunkční/neprovozovaná PZ bez dostupných informací o jejich poloze a vlastnictví. Tato PZ NEJSOU v příloze vyznačena a nejsou předmětem tohoto stanoviska.

Za správnost a úplnost dokumentace předložené s žádostí včetně jejího souladu s platnými předpisy plně zodpovídá její zpracovatel. Stanovisko nenahrazuje případná další stanoviska k jiným částem stavby.

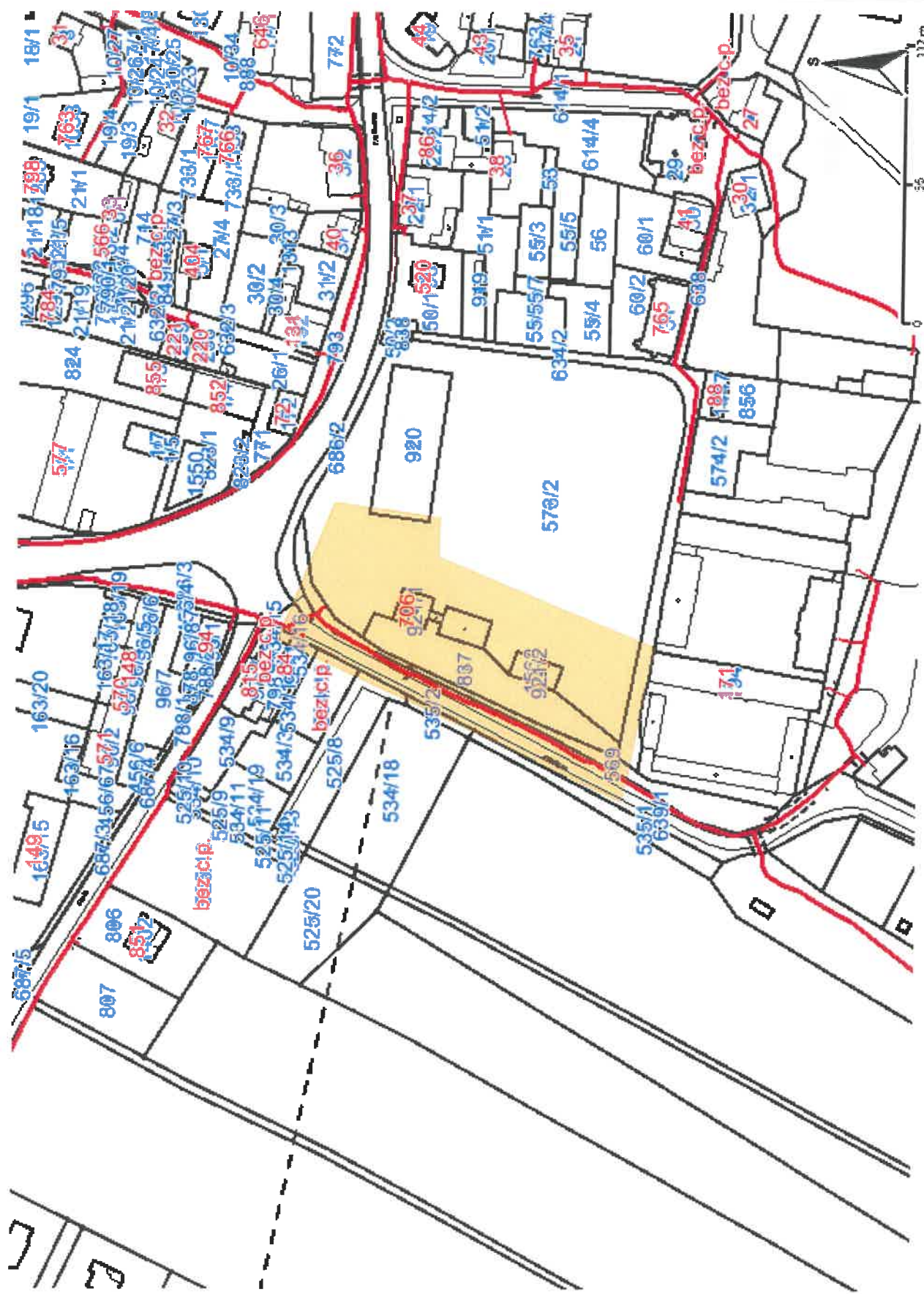
V případě další korespondence nebo jednání (např. změna stavby) uvádějte naši značku - 5002916630 a datum tohoto stanoviska. Kontakty jsou k dispozici na <https://www.gasnet.cz/cs/kontaktni-system/>.






















GasNet, s.r.o.
zastoupená společností GasNet Služby, s.r.o., IČ 27935311
Pavel Gabriel
Technik externích požadavků-Čechy
Oddělení zpracování ext. požadavků-Čechy
PAVEL.GABRIEL@GASNET.CZ

Přílohy: Orientační zakres plynárenského zařízení, Detailní zakres plynárenského zařízení, Ověřená příloha žadatele

Provozovatel DS: GasNet, s.r.o.; Stavebník: Národní hřebčín Kladruby nad Labem č.p. 1, 53314 Kladruby nad Labem. K.ú.: Slatiňany.

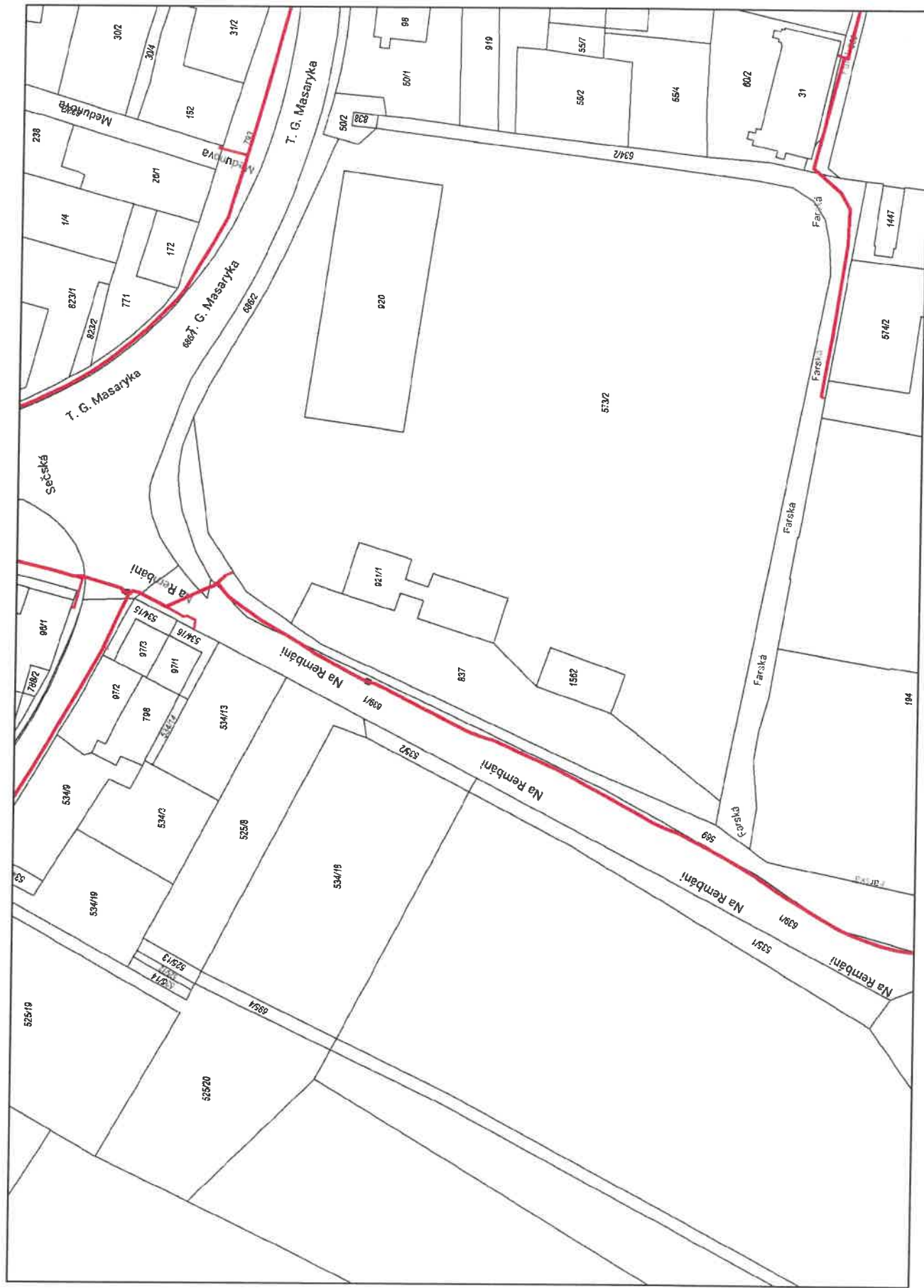


Legenda:

<p>linie plynovodu</p> <p>NTL</p> <p>STL</p> <p>VTL</p> <p>WTL</p> <p>nefunkční plánovaná stavba před realizací</p> <p>ve výstavbě, neuvedeno do provozu</p>	      
<p>regulační stanice</p>	
<p>ochranné zařízení</p>	
<p>kabel</p>	
<p>elektrořepojka</p>	
<p>kabel protikoroziční ochrany</p>	
<p>anodové uzemnění</p>	
<p>stanice katodové ochrany</p>	
<p>pásmo vlivu anodového uzemnění SKAO</p>	
<p>neplynovodní zařízení/ technologie (linie/ bod/plocha)</p>	   

řÍloha: Detailní zákres plynárenského zařízení. Tato příloha je nedílnou součástí stanoviska č. 5002916630 ze dne 26.10.2023.

Provozovatel DS: GasNet, s.r.o.; Stavebník: Národní hřebčín Kladruby nad Labem, K.ú.: Slatiňany, 1, 53314 Kladruby nad Labem, K.ú.: Slatiňany.



Legenda:

linie plynovodu	<div><div>NTL</div><div>STL</div><div>VTL</div><div>WTL</div></div>	nefunkční plánovaná stavba před realizací ve výstavbě, neuvedeno do provozu
	regulační stanice	
	ochranné zařízení	
	kabel	
	elektropřípojka	
	kabel prolikozní ochrany	
	anodové uzemnění	
	stanice katodové ochrany	
	pásma vlivu anodového uzemnění SKAO	
 	neplynovodní zařízení/ technologie linie bod/plocha	



Generální projektant:



PRODIN A.S.
K VÁPENCE 2745
530 02 PARDUBICE
www.prodin.cz
DIČ: CZ25292161
IČO: 25292161

Zpracovatel dílčí části dokumentace: Souřadnicový systém S-JTSK, Výškový systém Bpv

Vypracoval:	Zodp. projektant:	Kontroloval:
Bc. Andrea Jílková	Ing. Michal Hornýš	Ing. Michal Hornýš
Kraj:	Tržní obz. úsek/Obec:	
Pardubický kraj	Slatiňany	
Investor:		
Národní hřebčín Kladruby nad Labem		
Akce:		
Stavební úpravy plochy s účelovou		
pozemní komunikací na parc. č. 837 a		
573/2, k.ú. Slatiňany		
Formát 2 x A4		
Datum 10/2023		
Účel STUDIE		
Č. zakázky 31/23/4087208		
Změna č. kopie		
Hvězda		
Část dokumentace		
Č. výkresu		

Obsah výkresu:
SITUAČNÍ VÝKRES ŠIRŠÍCH VZTAHŮ



DISTRIBUCE

ŽADATEL

PRODIN a.s.

NAŠE ZNAČKA
0102101013

VYŘÍZENO DNE
11.03.2024

Sdělení o existenci energetického zařízení, sítě pro elektronickou komunikaci nebo zařízení technické infrastruktury společnosti ČEZ Distribuce, a. s., pro akci:

Stavební úpravy plochy s účelovou pozemní komunikací na parc.č. 837 a 573/1, k.ú. Slatiňany

Vážený zákazníku,

dovolujeme si reagovat na Vaši žádost číslo 0102101013 ze dne 11.03.2024 o sdělení o existenci energetického zařízení, sítě pro elektronickou komunikaci nebo zařízení technické infrastruktury. Na Vámi uvedeném zájmovém území se **nenachází energetické zařízení, zařízení sítě pro elektronickou komunikaci nebo zařízení technické infrastruktury v majetku společnosti ČEZ Distribuce, a. s.**

Zároveň si Vás dovoluujeme upozornit, že se v zájmovém území může nacházet energetické zařízení, sítě pro elektronickou komunikaci nebo zařízení technické infrastruktury, které není v majetku společnosti ČEZ Distribuce, a. s.

Toto sdělení je platné do 11.09.2024.

V souvislosti s výše uvedeným si Vás dovoluujeme upozornit, že uvedené sdělení včetně jeho příloh představuje skutečnosti tvořící obchodní tajemství společnosti ČEZ Distribuce, a. s. Poskytnuté informace jsou dále také důvěrnými informacemi a obchodně citlivými informacemi společnosti ČEZ Distribuce, a. s. Z výše uvedených důvodů si Vás proto společnost ČEZ Distribuce, a. s., dovoluje upozornit, že s poskytnutými informacemi je potřeba nakládat dle platných právních předpisů, v opačném případě se vystavujete postihu ve smyslu platné právní úpravy. V této souvislosti si Vás dále dovoluujeme upozornit, že požadované informace nesmí být předány, sděleny, využity, zpřístupněny, či jiným způsobem postoupeny na jakoukoli třetí osobu bez předchozího prokazatelného souhlasu společnosti ČEZ Distribuce, a. s. Informace o existenci energetického zařízení, sítě pro elektronickou komunikaci a zařízení technické infrastruktury mohou být využity pouze pro účel, pro který byly vyžádány.

S pozdravem

ČEZ Distribuce, a. s.

Děčín, Děčín IV-Podmokly
Teplická 874/8
PSČ 405 02
IČ: 24729035

Přílohy

Situační výkres zájmového území

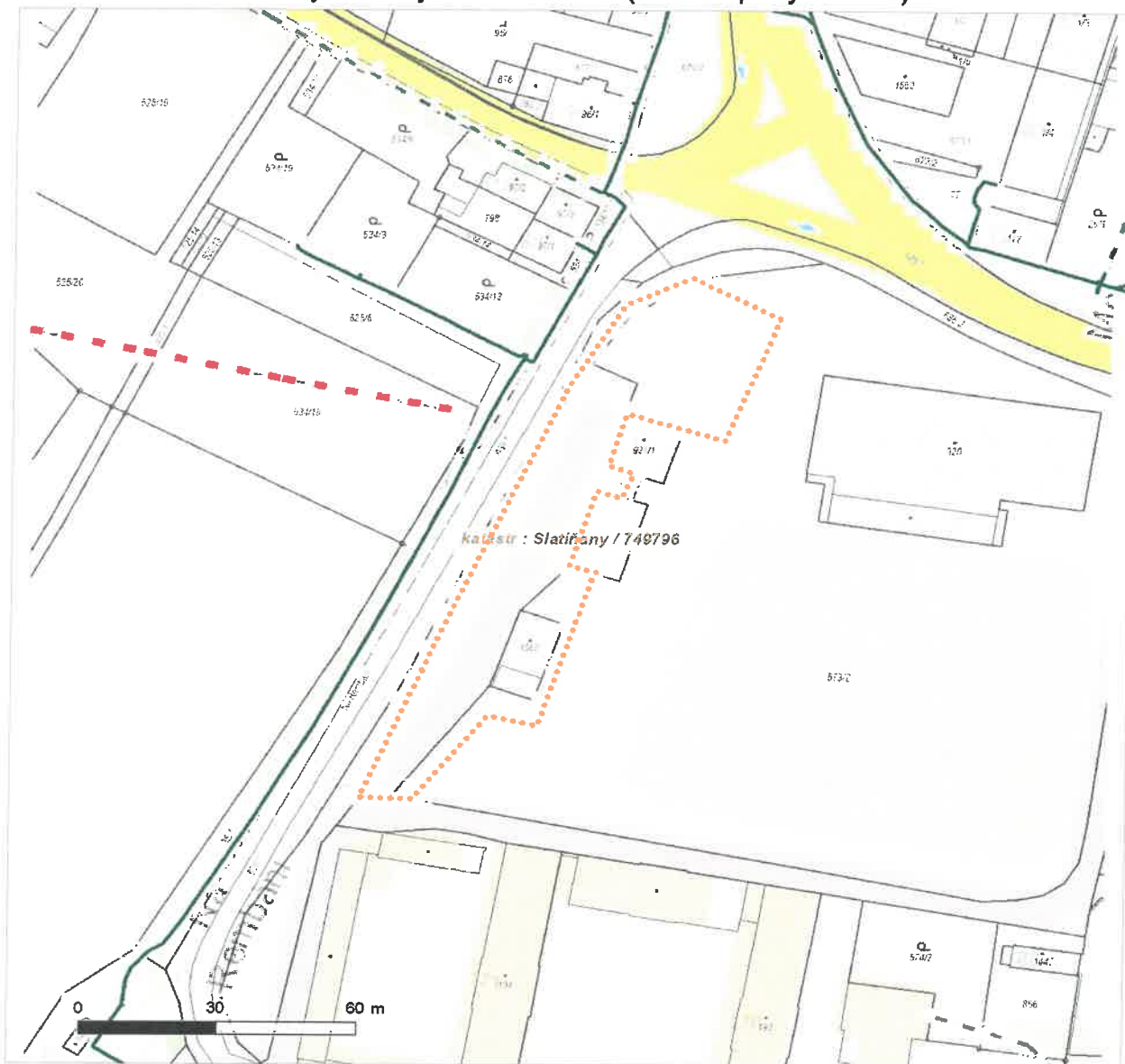
ČEZ Distribuce, a. s.

Děčín, Děčín IV-Podmokly, Teplická 874/8, PSČ 405 02 | IČ: 24729035, DIČ: CZ24729035 |
zapsaná v obchodním rejstříku vedeném u Krajského soudu v Ústí nad Labem, sp. zn. B 2145 |
e-mail: info@cezdistribuce.cz, www.cezdistribuce.cz |
zasílací adresa: ČEZ Distribuce, a. s., Plzeň, Guldenerova 2577/19, PSČ 326 00



























Platí pouze se sdělením číslo 0102101013.

Zakreslené polohy zařízení v příloze jsou pouze informativní.

Situační výkres zájmového území (klad mapových listů)



Není-li zobrazena katastrální mapa, zadejte žádost znovu. Katastrální mapa je generována prostřednictvím externí WMS služby, jejíž provoz nezajišťuje společnost ČEZ Distribuce, a. s.

LEGENDA		
		
		
		
		<i>Souběhy sítí pro elektronickou komunikaci s energetickými sítěmi:</i>
		
		
		
		
		
		



ŽADATEL
PRODIN a.s.

NAŠE ZNAČKA
0700816296

VYŘIZUJE / LINKA

VYŘÍZENO DNE
11.03.2024

Sdělení o existenci komunikačního vedení společnosti ČEZ ICT Services, a. s.

Název akce: **Stavební úpravy plochy s účelovou pozemní komunikací na parc.č. 837 a 573/1, k.ú. Slatiň**

Účel: **Sloučené územní a stavební řízení**

Vážený zákazníku,

dovolujeme si reagovat na Vaši žádost číslo 0700816296 ze dne 11.03.2024, která se týkala sdělení o existenci komunikačního zařízení na Vámi určeném zájmovém území.

Dle vědomí společnosti ČEZ ICT Services, a. s., se na Vámi vymezeném zájmovém území:
nenachází komunikační zařízení v majetku společnosti ČEZ ICT Services, a. s.

Rovněž upozorňujeme, že není vyloučeno, že se ve Vámi vymezeném zájmovém území nachází jiné zařízení, které není v majetku společnosti ČEZ ICT Services, a. s.

Toto sdělení je platné do 11.03.2025.

Sdělení o existenci či neexistenci sítí představuje skutečnosti tvořící obchodní tajemství společnosti ČEZ ICT Services, a. s. Poskytnuté informace jsou dále také důvěrnými informacemi společnosti ČEZ ICT Services, a. s. S poskytnutými informacemi je potřeba nakládat dle platných právních předpisů, v opačném případě se vystavujete postihu ve smyslu platné právní úpravy. Požadované informace nesmí být předány, sděleny, využity, zpřístupněny, či jiným způsobem postoupeny na jakoukoli třetí osobu bez předchozího prokazatelného souhlasu společnosti ČEZ ICT Services, a. s. Informace o existenci sítí mohou být využity pouze pro účel, pro který byly vyžádány.

ČEZ ICT Services, a. s.

Praha, Praha 4
Duhová 1531/3
PSČ 140 53
IČ: 26470411

Přílohy

Situační výkres zájmového území



ŽADATEL
PRODIN a.s.

NAŠE ZNAČKA
0201695619

VYŘIZUJE / LINKA

VYŘÍZENO DNE
11.03.2024

Sdělení o existenci komunikačního vedení společnosti Telco Pro Services, a. s.

Název akce: **Stavební úpravy plochy s účelovou pozemní komunikací na parc.č. 837 a 573/1, k.ú. Slatiň**

Účel: **Sloučené územní a stavební řízení**

Vážený zákazníku,

dovolujeme si reagovat na Vaši žádost číslo 0201695619 ze dne 11.03.2024, která se týkala sdělení o existenci komunikačního zařízení na Vámi určeném zájmovém území.

Dle vědomí společnosti Telco Pro Services, a. s. se na Vámi vymezeném zájmovém území:
nenachází komunikační zařízení v majetku společnosti Telco Pro Services, a. s.

Rovněž upozorňujeme, že není vyloučeno, že se ve Vámi vymezeném zájmovém území nachází jiné zařízení, které není v majetku společnosti Telco Pro Services, a. s.

Toto sdělení je platné do 11.03.2025.

Sdělení o existenci či neexistenci sítí představuje skutečnosti tvořící obchodní tajemství společnosti Telco Pro Services, a. s. Poskytnuté informace jsou dále také důvěrnými informacemi společnosti Telco Pro Services, a. s. S poskytnutými informacemi je potřeba nakládat dle platných právních předpisů, v opačném případě se vystavujete postihu ve smyslu platné právní úpravy. Požadované informace nesmí být předány, sděleny, využity, zpřístupněny, či jiným způsobem postoupeny na jakoukoli třetí osobu bez předchozího prokazatelného souhlasu společnosti Telco Pro Services, a. s. Informace o existenci sítí mohou být využity pouze pro účel, pro který byly vyžádány.

S pozdravem

Telco Pro Services, a. s.
Praha, Praha 4

Duhová 1531/3

Přílohy

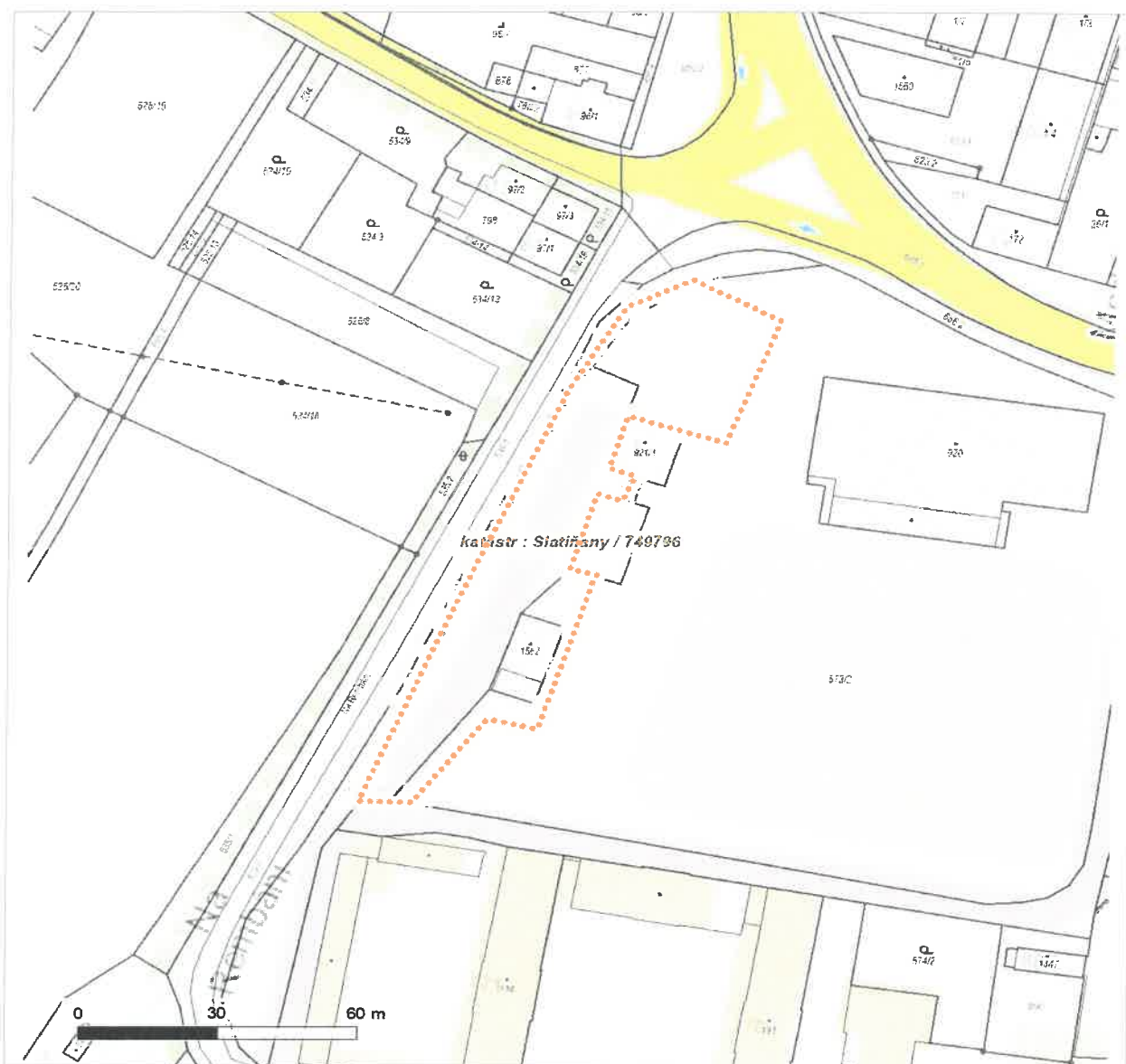
Situační výkres zájmového území



Platí pouze se sdělením číslo 0201695619.

Zakreslené polohy zařízení v příloze jsou pouze informativní.

Situační výkres zájmového území



LEGENDA

- | | |
|-------------------------------------|-----------------------------------|
| ■ ■ ■ ■ ■ Nadzemní optické vedení | — Radioreléový spoj vzduch |
| — Podzemní optické vedení | Zájmové území |
| ■ ■ ■ ■ ■ Nadzemní metalické vedení | ===== Hranice katastrálního území |
| — Podzemní metalické vedení | |



ŽADATEL
PRODIN a.s.

NAŠE ZNAČKA
1100089356

VYŘIZUJE / LINKA

VYŘÍZENO DNE
11.03.2024

Sdělení o existenci komunikačního vedení společnosti Telco Infrastructure, s.r.o.

Název akce: **Stavební úpravy plochy s účelovou pozemní komunikací na parc.č. 837 a 573/1, k.ú. Slatiň**

Účel: **Sloučené územní a stavební řízení**

Vážený zákazníku,

dovolujeme si reagovat na Vaši žádost číslo 1100089356 ze dne 11.03.2024, která se týkala sdělení o existenci komunikačního zařízení na Vámi určeném zájmovém území.

Dle vědomí společnosti Telco Infrastructure, s.r.o. se na Vámi vymezeném zájmovém území: **nenachází komunikační zařízení v majetku společnosti Telco Infrastructure, s.r.o.**

Rovněž upozorňujeme, že není vyloučeno, že se ve Vámi vymezeném zájmovém území nachází jiné zařízení, které není v majetku společnosti Telco Infrastructure, s.r.o.

Toto sdělení je platné do 11.03.2025.

Sdělení o existenci či neexistenci sítí představuje skutečnosti tvořící obchodní tajemství společnosti Telco Infrastructure, s.r.o. Poskytnuté informace jsou dále také důvěrnými informacemi společnosti Telco Infrastructure, s.r.o. S poskytnutými informacemi je potřeba nakládat dle platných právních předpisů, v opačném případě se vystavujete postihu ve smyslu platné právní úpravy. Požadované informace nesmí být předány, sděleny, využity, zpřístupněny, či jiným způsobem postoupeny na jakoukoli třetí osobu bez předchozího prokazatelného souhlasu společnosti Telco Infrastructure, s.r.o. Informace o existenci sítí mohou být využity pouze pro účel, pro který byly vyžádány.

S pozdravem

Telco Infrastructure, s.r.o.

Praha, Praha 4
Duhová 1531/3
PSČ 140 00
IČ: 08425817

Přílohy

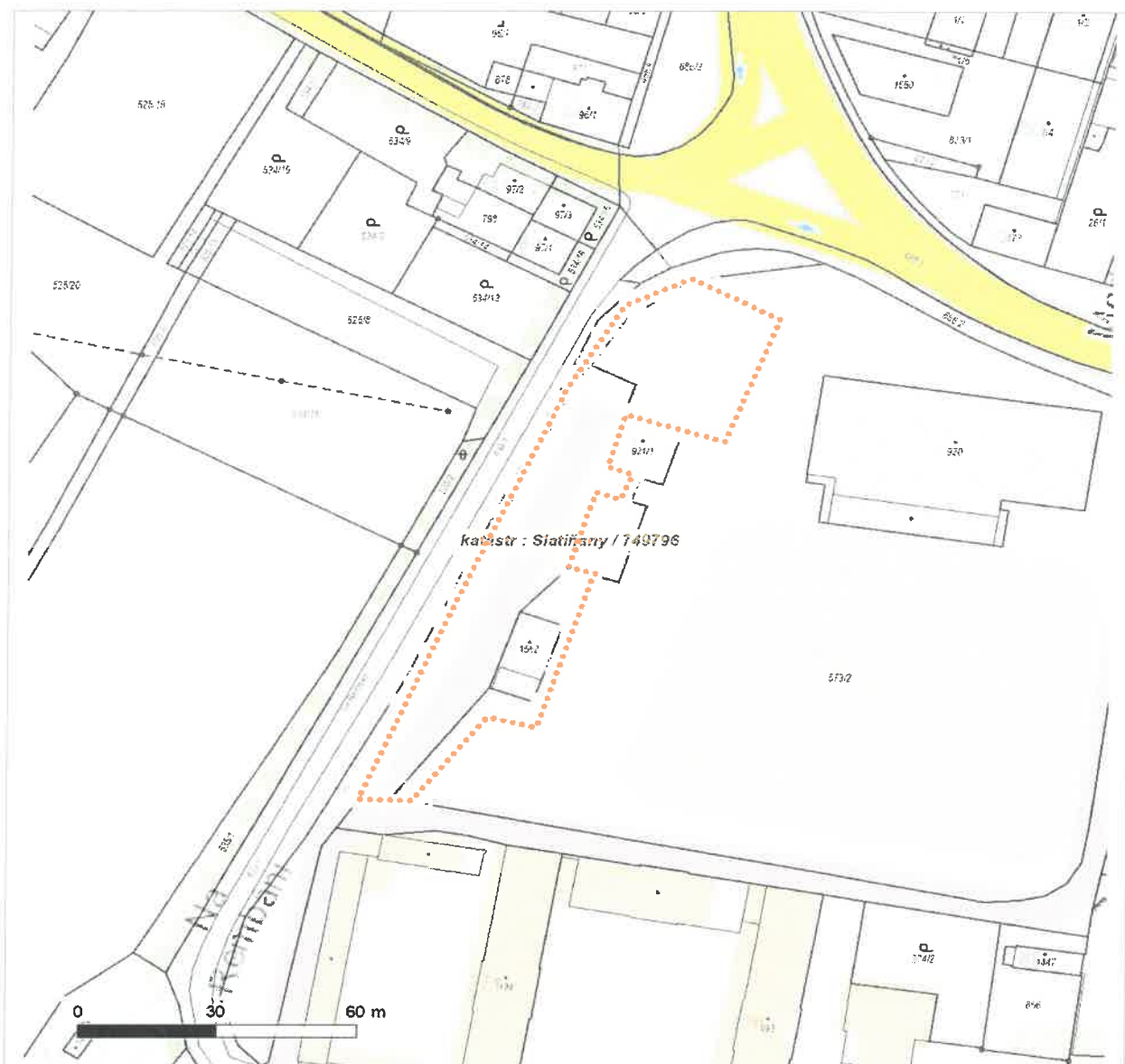
Situační výkres zájmového území



Platí pouze se sdělením číslo 1100089356.

Zakreslené polohy zařízení v příloze jsou pouze informativní.

Situační výkres zájmového území



LEGENDA

- | | |
|---------------------------------|-------------------------------|
| ■ ■ ■ Nadzemní optické vedení | — Radioreléový spoj vzduch |
| — Podzemní optické vedení | ... Zájmové území |
| ■ ■ ■ Nadzemní metalické vedení | — Hranice katastrálního území |
| — Podzemní metalické vedení | |

**VYJÁDŘENÍ O EXISTENCI SÍTĚ ELEKTRONICKÝCH KOMUNIKACÍ
společnosti CETIN a.s.
(„Vyjádření“)**

**A VŠEOBECNÉ PODMÍNKY OCHRANY SÍTĚ ELEKTRONICKÝCH KOMUNIKACÍ
společnosti CETIN a.s.
(„Všeobecné podmínky ochrany SEK“)**

toto Vyjádření a Všeobecné podmínky ochrany SEK je vydané dle ustanovení § 101 zákona č. 127/2005 Sb., o elektronických komunikacích a o změně některých souvisejících zákonů, v platném znění („**Zákon o elektronických komunikacích**“), a dle ustanovení § 161 zákona č. 183/2006 Sb., o územním plánování a stavebním řádu, v platném znění („**Stavební zákon**“), a dle příslušných ustanovení zákona č. 89/2012 Sb., občanského zákoníku, v platném znění („**Občanský zákoník**“)

Číslo jednací: 2185/24

Číslo žádosti: 0124 513 730 („Žádost“)

Název akce („Stavba“)	Stavební úpravy plochy s účelovou pozemní komunikací na parc.č. 837 a 573/2, k.ú. Slatiňany	
Důvod vydání Vyjádření („Důvod vyjádření“)	Společné územní a stavební řízení	
Žadatel	PRODIN a.s.	
Stavebník	Národní hřebčín Kladruby nad Labem, 1, Kladruby nad Labem, 53314	
Zájmové území	Okres	Chrudim
	Obec	Slatiňany
	Kat. území / č. parcely	Slatiňany
Platnost Vyjádření	12. 1. 2026 („Den konce platnosti Vyjádření“)	

Žadatel Žádostí určil a vyznačil Zájmové území, jakož i určil Důvod Vyjádření.

Na základě určení a vyznačení Zájmového území Žadatelem a na základě určení Důvodu Vyjádření vydává společnost CETIN a.s. následující Vyjádření:

Dojde ke střetu se sítí elektronických komunikací (dále jen „SEK“) společnosti CETIN a.s.

- (I) Na Žadatelem určeném a vyznačeném Zájmovém území se vyskytuje SEK společnosti CETIN a.s.;
- (II) Společnost CETIN a.s. **za podmínky splnění bodu (III)** tohoto Vyjádření **souhlasí**, aby Stavebník a/nebo Žadatel, je-li Stavebníkem v Zájmovém území vyznačeném v Žádosti, provedl Stavbu a/nebo činnosti povolené příslušným správním rozhodnutím vydaným dle Stavebního zákona;
- (III) Stavebník a/nebo Žadatel, je-li Stavebníkem, je povinen
 - (i) dodržet tyto níže uvedené podmínky, které byly stanovené POS, tak jak je tento označen ve Všeobecných podmínkách ochrany SEK

Číslo jednací: 2185/24

Číslo žádosti: 0124 513 730

- Minimálně v měsíčním předstihu musí být oznámeno společnosti CETIN a.s. zahájení realizace stavby.
Vlastní realizace přeložky komunikačních sítí bude na základě objednávky stavebníka u společnosti CETIN a.s. provedena vybraným zhotovitelem společnosti CETIN a.s.
K závěrečné kontrolní prohlídce stavby (ke kolaudačnímu souhlasu stavby) je stavebník povinen doložit zápis o převzetí hotového díla přeložky komunikačních sítí, potvrzený majitelem sítě společností CETIN a.s. (kontaktní osoba: p. Ďuriš ? 602482995).
 - Podmínkou pro provedení stavby je přeložení kabelové trasy/zařízení SEK. Trasu přeložky zpracujete a zakreslete do projektové dokumentace stavby.
 - Stavbu překládky SEK zahrňte do správního rozhodnutí, kterým je povolována stavba, která překládku SEK vyvolala.
 - CETIN zajistí realizaci překládky SEK. Provedení překládky SEK objednáte u CETIN objednávkou a po potvrzení objednávky CETIN zajistí provedení překládky SEK na náklady toho, kdo překládku vyvolal. Cena za provedení překládky SEK bude stanovena v objednávce. ; a
- (ii) řídit se Všeobecnými podmínkami ochrany SEK, které jsou nedílnou součástí Vyjádření;
- (IV) Pro případ, že bude nezbytné přeložení SEK, zajistí vždy takové přeložení SEK její vlastník, společnost CETIN a.s. Stavebník, který vyvolal překládku SEK je dle ustanovení § 104 odst. 17 Zákona o elektronických komunikacích povinen uhradit společnosti CETIN a.s. veškeré náklady na nezbytné úpravy dotčeného úseku SEK, a to na úrovni stávajícího technického řešení;

- (V) Pro účely přeložení SEK dle bodu (IV) tohoto Vyjádření je Stavebník povinen uzavřít se společností CETIN a.s. Smlouvu o realizaci překládky SEK.

Vyjádření je platné pouze pro Zájmové území určené a vyznačené Žadatelem, jakož i pro Důvod Vyjádření stanovený a určený Žadatelem v Žádosti.

Vyjádření pozbývá platnosti i) v Den konce platnosti Vyjádření, ii) změnou rozsahu Zájmového území či změnou Důvodu Vyjádření uvedeného v Žádosti a/nebo iii) jakýmkoliv porušením kterékoliv povinnosti stanovené Všeobecnými podmínkami ochrany SEK, to vše v závislosti na tom, která ze skutečností rozhodná pro pozbytí platnosti Vyjádření nastane nejdříve.

Společnost CETIN a.s. vydáním tohoto Vyjádření poskytla Žadateli pro Žadatelem určené a vyznačené Zájmové území veškeré informace o SEK dostupné společnosti CETIN a.s. ke dni podání Žádosti.

Ze strany společnosti CETIN a.s. může v některých případech docházet ke zpracování Vašich osobních údajů. Ke zpracování Vašich osobních údajů dochází vždy v souladu s platnými právními předpisy. Konkrétní zásady a podmínky zpracování osobních údajů společnosti CETIN a.s. jsou dostupné na stránce <https://www.cetin.cz/zasady-ochrany-osobnich-udaju>.

V případě dotazů k Vyjádření kontaktujte prosím asistenční linku 238 461 111.

Přílohami Vyjádření jsou:

- *Všeobecné podmínky ochrany SEK*
- *Informace k vytýčení SEK ve vlastnictví společnosti CETIN a.s.*
- *Situační výkres (obsahuje Zájmové území určené a vyznačené Žadatelem a výřezy účelové mapy SEK)*

Číslo jednací: 2185/24

Číslo žádosti: 0124 513 730

Vyjádření vydala společnost **CETIN a.s.** dne: 12. 1. 2024.

A handwritten signature in blue ink, appearing to be "Karl".

CETIN a.s.
Českomoravská 2510/19, Libeň
190 00 Praha 9
DIČ: CZ04084063

102

VŠEOBECNÉ PODMÍNKY OCHRANY SÍTĚ ELEKTRONICKÝCH KOMUNIKACÍ společnosti CETIN a.s.**1. PLATNOST VŠEOBECNÝCH PODMÍNEK**

- i) Tyto Všeobecné i podmínky ochrany sítě elektronických komunikací (dále jen „VPOSEK“) tvoří součást Vyjádření (jak je tento pojem definován níže v článku 2 VPOSEK).
- ii) V případě rozporu mezi Vyjádřením a těmito VPOSEK mají přednost ustanovení Vyjádření, pokud není těmito VPOSEK stanoveno jinak.

2. DEFINICE

Níže uvedené termíny, jsou-li použity v těchto VPOSEK a uvozeny velkým písmenem, mají následující význam:

„**CETIN**“ znamená CETIN a.s. se sídlem Českomoravská 2510/19, Libeň, 190 00 Praha 9, IČO: 04084063, zapsaná v obchodním rejstříku vedeném Městským soudem v Praze pod spz. B 20623;

„**Den**“ je kalendářní den;

„**Kabelovod**“ je podzemní zařízení sestávající se z tělesa Kabelovodu a kabelových komor, sloužící k zatahování kabelů a ochranných trubek;

„**Občanský zákoník**“ znamená zákon č. 89/2012 Sb., občanský zákoník, ve znění pozdějších předpisů;

„**POS**“ je zaměstnanec společnosti CETIN, pověřený ochranou sítě, Roman Ďuriš, tel.: 602 482 995, e-mail: roman.duris@cetin.cz;

„**Pracovní den**“ znamená Den, který není v České republice dnem pracovního klidu nebo státem uznaným svátkem;

„**Příslušné požadavky**“ znamená jakýkoli a každý příslušný právní předpis, vč. technických norem, nebo normativní právní akt veřejné správy či samosprávy, nebo jakékoli rozhodnutí, povolení, souhlas nebo licenci, včetně podmínek, které s ním souvisí;

„**Překládka**“ je stavba spočívající ve změně trasy vedení SEK ve vlastnictví CETIN nebo přemístění zařízení SEK ve vlastnictví CETIN; Stavebník, který Překládku vyvolal, je dle ustanovení § 104 odst. 17 Zákona o elektronických komunikacích povinen uhradit společnosti CETIN veškeré náklady na nezbytné úpravy dotčeného úseku SEK, a to na úrovni stávajícího technického řešení;

„**SEK**“ je síť elektronických komunikací ve vlastnictví CETIN;

„**Stavba**“ je stavba a/nebo činnost ve vztahu, k níž bylo vydáno Vyjádření, a je prováděna Stavebníkem a/nebo Žadatelem v souladu s Příslušnými požadavky, povolená příslušným správním rozhodnutím vydaným dle Stavebního zákona;

„**Stavebník**“ je osoba takto označená ve Vyjádření;

„**Stavební zákon**“ je zákon č. 183/2006 Sb., o územním plánování a stavebním řádu;

„**Vyjádření**“ je vyjádření o existenci sítě elektronických komunikací vydané společností CETIN dne 12. 1. 2024 pod č.j. 2185/24;

„**Zájmové území**“ je území označené Žadatelem a/nebo Stavebníkem v Žádosti;

„**Situační výkres**“ je výkres, který je přílohou Vyjádření a obsahuje Zájmové území určené a vyznačené Žadatelem v Žádosti a výřezy účelové mapy SEK;

„**Zákon o elektronických komunikacích**“ je zákon č. 127/2005 Sb., o elektronických komunikacích a o změně některých souvisejících zákonů, ve znění pozdějších předpisů;

„**Žadatel**“ je osoba takto označená ve Vyjádření.

„**Žádost**“ je žádost, kterou Žadatel a/nebo Stavebník požádal CETIN o vydání Vyjádření.

3. PLATNOST A ÚČINNOST VPOSEK

Tyto VPOSEK jsou platné a účinné dnem odeslání Vyjádření na i) adresu elektronické pošty Stavebníka a/nebo Žadatele uvedenou v Žádosti nebo ii) adresu pro doručení prostřednictvím poštovní přepravy uvedenou Stavebníkem a/nebo Žadatelem v Žádosti.

4. OBECNÁ PRÁVA A POVINNOSTI STAVEBNÍKA A/NEBO ŽADATELE

- (i) Stavebník, Žadatel je výslovně srozuměn s tím, že SEK je veřejné prospěšným zařízením, byla zřízena ve veřejném zájmu a je chráněna Příslušnými požadavky.
- (ii) SEK je chráněna ochranným pásmem, jehož rozsah je stanoven (a) ustanovením § 102 Zákona o elektronických komunikacích a/nebo (b) právními předpisy účinnými před Zákonom o elektronických komunikacích, není-li Příslušnými požadavky stanoveno jinak.
- (iii) Stavebník, Žadatel nebo jím pověřená třetí osoba, je povinen při provádění Stavby nebo jiných prací, při odstraňování havárií a projektování staveb, řídit se Příslušnými požadavky, správnou praxí v oboru stavebnictví a technologickými postupy a je povinen učinit veškerá nezbytná opatření vyžadovaná Příslušnými požadavky k ochraně SEK před poškozením. Povinnosti dle tohoto odstavce má Stavebník rovněž ve vztahu k SEK, které se nachází mimo Zájmové území.
- (iv) Při zjištění jakéhokoliv rozporu mezi údaji v Situačním výkresu, který je přílohou Vyjádření a skutečným stavem, je Stavebník a/nebo Žadatel povinen bez zbytečného odkladu, nejpozději Den následující po zjištění takové skutečnosti, zjištěný rozpor oznámit POS.
- (v) Stavebník, Žadatel nebo jím pověřená třetí osoba, je povinen každé poškození či krádež SEK bezodkladně, nejpozději Den následující po zjištění takové skutečnosti, oznámit takovou skutečnost dohledovému centru společnosti CETIN na telefonní číslo +420 238 464 190.
- (vi) Bude-li Stavebník, Žadatel nebo jím pověřená třetí osoba na společnosti CETIN požadovat, aby se jako účastník správního řízení, pro jehož účely bylo toto Vyjádření vydáno, vzdala práva na odvolání proti rozhodnutí vydanému ve správním řízení, je oprávněn kontaktovat POS.

5. POVINNOSTI STAVEBNÍKA PŘI PŘÍPRAVĚ STAVBY

- (i) Při projektování Stavby je Stavebník povinen zajistit, aby projektová dokumentace Stavby (i) zohledňovala veškeré požadavky na ochranu SEK vyplývající z Příslušných požadavků, zejména ze Zákona o elektronických komunikacích a Stavebního zákona, (ii) respektovala správnou praxi v oboru stavebnictví a technologické postupy a (iii) umožňovala, aby i po provedení a umístění Stavby dle takové projektové dokumentace byla společnost CETIN, jako vlastník SEK schopna bez jakýchkoli omezení a překážek provozovat SEK, provádět údržbu a opravy SEK.
- (ii) Nebude-li možné projektovou dokumentaci zajistit některý, byť i jeden z požadavků dle předchozího odstavce (i) a/nebo umístění Stavby by mohlo způsobit, že nebude naplněn některý, byť i jeden z požadavků dle předchozího odstavce (i), vyvolá Stavebník Překládku.
- (iii) Při projektování Stavby, která se nachází nebo je u ní zamýšleno, že se bude nacházet v ochranném pásmu radiových tras společnosti CETIN a překračuje výšku 15 m nad zemským povrchem, a to včetně dočasných objektů zařízení staveníště (jeřáby, konstrukce, atd.) je Stavebník povinen písemně kontaktovat POS za účelem získání konkrétního stanoviska a podmínek k ochraně radiových tras společnosti CETIN a pro určení, zda Stavba vyvolá Překládku. Ochranné pásmo radiových tras v šíři 50m je zakresleno do situačního výkresu, který je součástí tohoto Vyjádření.

VŠEOBECNÉ PODMÍNKY OCHRANY SÍTĚ ELEKTRONICKÝCH KOMUNIKACÍ společnosti CETIN a.s.

- (iv) Pokud se v Zájmovém území nachází podzemní silové vedení (NN) ve vlastnictví společnosti CETIN, je Stavebník povinen ve vztahu k projektové dokumentaci zajistit totéž, co je uvedeno pod písm (i) tohoto článku 5, přičemž platí, že Stavebník vyvolá Překládku v případech uvedených pod písm (ii) tohoto článku 5.
- (v) Stavebník je povinen při projektování Stavby, která je stavbou (a) zařízení silových elektrických sítí (VN, VVN a ZVVN) a/nebo (b) trakčních vedení, provést výpočet či posouzení rušivých vlivů na SEK, zpracovat ochranná opatření, to vše dle a v souladu s Příslušnými požadavky. Stavebník je povinen nejpozději třicet (30) Dnů před podáním žádosti o vydání příslušného správního rozhodnutí k umístění Stavby dle Stavebního zákona předat POS výpočet či posouzení rušivých vlivů na SEK a zpracovaná ochranná opatření.
- (vi) Je-li Stavba v souběhu s Kabelovodem, nebo Kabelovod kříží, je Stavebník povinen nejpozději ke Dni, ke kterému započne se zpracováním projektové dokumentace ke Stavbě, oznámit POS a projednat s POS (a) veškeré případy, kdy trajektorie podvrtné a protlaků budou vedeny ve vzdálenosti menší, než je 1,5 m od Kabelovodu a (b) jakékoliv výkopové práce, které budou nebo by mohly být vedeny v úrovni či pod úrovní Kabelovodu nebo kabelové komory.
- (vii) Je-li Stavba umístěna nebo má být umístěna v blízkosti Kabelovodu, ve vzdálenosti menší, než jsou 2 m nebo kříží-li Stavba Kabelovod ve vzdálenosti menší, než je 0,5 m nad nebo kdekoliv pod Kabelovodem, je Stavebník povinen předložit POS k posouzení zakreslení Stavby v příčných řezech, přičemž do příčného řezu je Stavebník rovněž povinen zakreslit profil kabelové komory.

6. POVINNOSTI STAVEBNÍKA PŘI PROVÁDĚNÍ STAVBY

- (i) Stavebník je před započítím jakýchkoliv zemních prací ve vztahu ke Stavbě povinen vytyčit trasu SEK na terénu dle Příslušných požadavků a dle Stavebního zákona. S vytyčenou trasou SEK je Stavebník povinen seznámit všechny osoby, které budou anebo by mohly zemní práce ve vztahu ke Stavbě provádět. V případě porušení této povinnosti bude Stavebník odpovědný společnosti CETIN za náklady a škody, které porušením této povinnosti společnosti CETIN vzniknou a je povinen je společnosti CETIN uhradit.
- (ii) Pět (5) Pracovních dní před započítím jakýchkoliv prací ve vztahu ke Stavbě je Stavebník povinen oznámit společnosti CETIN, že zahájí práce či činnosti ve vztahu ke Stavbě. Písemné oznámení dle předchozí věty zašle Stavebník na adresu elektronické pošty POS a bude obsahovat minimálně číslo jednací Vyjádření a kontaktní údaje Stavebníka.
- (iii) Stavebník je povinen zabezpečit a zajistit SEK proti mechanickému poškození, a to zpravidla dočasným umístěním silničních betonových panelů nad kabelovou trasou SEK. Do doby, než je zajištěna a zabezpečena ochrana SEK proti mechanickému poškození, není Stavebník oprávněn přejíždět vozidly nebo stavební mechanizací kabelovou trasu SEK. Při přepravě vysokých nákladů nebo při projíždění stroji, vozidly či mechanizací pod nadzemním vedením SEK je Stavebník povinen prověřit, zda výška nadzemního vedení SEK je dostatečná a umožňuje spolehlivý a bezpečný způsob přepravy nákladu či průjezdu strojů, vozidel či mechanizace.
- (iv) Při provádění zemních prací v blízkosti SEK je Stavebník povinen postupovat tak, aby nedošlo ke změně hloubky uložení nebo prostorového uspořádání SEK. V místech, kde SEK vystupuje ze země do budovy, rozváděče, na sloup apod. je Stavebník povinen vykonávat zemní práce se zvýšenou mírou opatrnosti, výkopové práce v blízkosti sloupů nadzemního vedení SEK je Stavebník povinen provádět v takové vzdálenosti od sloupu nadzemního vedení SEK,

kteřá je dostatečná k tomu, aby nedošlo nebo nemohlo dojít k narušení stability sloupu nadzemního vedení SEK. Stavebník je povinen zajistit, aby jakoukoliv jeho činností nedošlo bez souhlasu a vědomí společnosti CETIN (a) ke změně nivelety terénu, a/nebo (b) k výsadbě trvalých porostů, a/nebo (c) ke změně rozsahu a změně konstrukce zpevněných ploch. Pokud došlo k odkrytí SEK, je Stavebník povinen SEK po celou dobu odkrytí náležitě zabezpečit proti prověšení, poškození a odcizení.

- (v) Zjistí-li Stavebník kdykoliv během provádění prací ve vztahu ke Stavbě jakýkoliv rozpor mezi údaji v projektové dokumentaci a skutečností, je povinen bezodkladně přerušit práce a oznámit zjištěný rozpor na adresu elektronické pošty POS. Stavebník není oprávněn pokračovat v pracích ve vztahu ke Stavbě do doby, než získá písemný souhlas POS s pokračováním prací.
- (vi) Stavebník není bez předchozího písemného souhlasu společnosti CETIN oprávněn manipulovat s kryty kabelových komor, jakkoliv zakrývat vstupy do kabelových komor, a to ani dočasně, vstupovat do kabelových komor, jakkoliv manipulovat s případně odkrytými prvky SEK či s jakýmkoliv jiným zařízením se SEK souvisejícím. Rovněž bez předchozího písemného souhlasu společnosti CETIN není Stavebník oprávněn umístit nad trasou Kabelovodu jakoukoliv jinou síť technické infrastruktury v podélném směru.
- (vii) Byla-li v souladu s Vyjádřením a těmito VPOSEK odkryta SEK je Stavebník povinen tří (3) Pracovní dny před zakrytím SEK písemně oznámit POS zakrytí SEK a vyzvat ho ke kontrole před zakrytím. Oznámení Stavebníka dle předchozí věty musí obsahovat minimálně předpokládaný Den zakrytí, číslo jednací Vyjádření a kontaktní údaje Stavebníka. Stavebník není oprávněn provést zakrytí do doby, než získá písemný souhlas POS se zakrytím.

7. ROZHODNÉ PRÁVO

Vyjádření a VPOSEK se řídí českým právem, zejména Občanským zákoníkem, Zákonem o elektronických komunikacích a Stavebním zákonem. Veškeré spory z Vyjádření či VPOSEK vyplývající budou s konečnou platností řešeny u příslušného soudu České republiky.

8. PÍSEMNÝ STYK

Písemným stykem či pojmem „písemně“ se pro účely Vyjádření a VPOSEK rozumí předání zpráv jedním z těchto způsobů:

- v listinné podobě;
- e-mailovou zprávou se zaručeným elektronickým podpisem dle zák. č. 227/2000 Sb., o elektronickém podpisu a o změně některých dalších zákonů (zákon o elektronickém podpisu), ve znění pozdějších předpisů;

9. ZÁVĚREČNÁ USTANOVENÍ

- (i) Stavebník, Žadatel nebo jím pověřená třetí osoba je počínaje Dnem převzetí Vyjádření povinen užít informace a data uvedená ve Vyjádření pouze a výhradně k účelu, pro který mu byla tato poskytnuta. Stavebník, Žadatel nebo jím pověřená třetí osoba není oprávněn informace a data rozmnožovat, rozšiřovat, pronajímat, půjčovat či jinak umožnit jejich užívání třetí osobou bez předchozího písemného souhlasu společnosti CETIN.
- (ii) Pro případ porušení kterékoliv z povinností Stavebníka, Žadatele nebo jím pověřené třetí osoby, založené Vyjádřením /nebo těmito VPOSEK je Stavebník, Žadatel či jím pověřená třetí osoba odpovědný za veškeré náklady a škody, které společnosti CETIN vzniknou porušením povinností Stavebníka, Žadatele nebo jím pověřené třetí osoby.

Číslo jednací: 2185/24

Číslo žádosti: 0124 513 730

Informace k vytyčení *SEK*

V případě požadavku na vytyčení *PVSEK* společnosti *CETIN a.s.* se, prosím, obračejte na společnosti uvedené níže.

CETIN a.s. - středisko Čechy východ

se sídlem: Českomoravská 2510/19, Libeň, 190 00 Praha 9
IČ: 04084063 DIČ: CZ04084063
kontakt: tel: 238461858 obslužná doba po-pa 8 - 14 hod

CONTENT, s.r.o.

se sídlem: Karlov 1246, 594 01 Velké Meziříčí, pobočka: Okružní 28/18, 591 01 Žďár nad Sázavou
IČ: 63492164 DIČ: CZ63492164
kontakt: Martin Kalina, tel/fax: 566521721, mobil: 777702117, e-mail: kalina@content-vm.cz, vytycenisiti@seznam.cz

TEMO-TELEKOMUNIKACE, a.s. - výhradní dodavatel společnosti CETIN a.s.

se sídlem: U Záběhlického zámku 233/15, 106 00 Praha 10
IČ: 25740253 DIČ: CZ25740253
kontakt: Michal Nun, mobil: 601 378 578, vytyceni@temo.cz

AZ GEONET - Pavel Kazda

se sídlem: Sedláčkova 1436/14, 500 02 Hradec Králové
IČ: 72885777 DIČ: CZ7308093045
kontakt: Pavel Kazda, mobil: 776020134, e-mail: azgeonet@seznam.cz

COM PLUS CZ, a.s.

se sídlem: Akademika Bedrny 365, 500 03 Hradec Králové
IČ: 25772104 DIČ: CZ25772104
kontakt: Help Desk: tel.: 472702123, mobil: 724150190, e-mail: helpdesk@complus.cz
technik: Cyril Belej tel.: 724 483 810, e-mail: cyril.belej@complus.cz

ELTER, s.r.o.

se sídlem: Straněnská 1149, 539 01 Hlinsko
IČ: 49814419 DIČ: CZ49814419
kontakt: tel.: 469312100, mobil: 731115925, e-mail: elter.hlinsko@xaz.cz
Havel Stanislav, mobil: 736778264, Chadima Zdeněk, mobil: 731115933

Hroší stavby Morava a.s.

se sídlem: U Distance 168, Letohrad
IČ: 28597460 DIČ:
kontakt: Marek Bedrníček, mobil: 606091008, e-mail: marek.bedrnicek@hrosistavby.cz

EMIPO-energomontáže s.r.o

se sídlem: U Větrolamu 5 568 02 Svitavy
IČ: 620 65 530 DIČ: CZ 620 65 530
kontakt: Ing. Dvořák Jaroslav, mobil: 724785113, e-mail: dvorakemipo@seznam.cz
Abraham Josef, mobil: 602173802, e-mail: dvorakemipo@seznam.cz

Číslo jednací: 2185/24

Číslo žádosti: 0124 513 730

EUROSPOJ, v.o.s.

se sídlem: Průmyslová 387, 530 03 Pardubice

IČ: 47473991

DIČ: CZ 47473991

kontakt: Jan Matějka, tel.: 466616101, mobil: 608111234, e-mail: eurospoj@eurospoj.cz,
Petr Borovec, tel.: 466616101, mobil: 603150066, e-mail: eurospoj@eurospoj.cz

Chadima Zdeněk

se sídlem: Máchova 257, 539 73 Skuteč

IČ: 01222163

DIČ:

kontakt: Zdeněk Chadima, tel: 731115933, e-mail: z.chadima@tiscali.cz

Karel Horský

se sídlem: Poličská 877/36, 568 02 Svitavy - Předměstí

IČ: 01377841

DIČ:

kontakt: Karel Horský, mobil: 602 483 023, e-mail: k.horsky.sy@gmail.com

K+K ELTEC, s.r.o.

se sídlem: Smetanova 997, 517 41 Kostelec nad Orlicí

IČ: 25277308

DIČ: CZ25277308

kontakt: Radovan Krsek, mobil: 603486395, e-mail: krsek@eltec.cz

Libor Kos

se sídlem: Horní Čermná 5, 561 56 Horní Čermná

IČ: 40156770

DIČ:

kontakt: Libor Kos, mobil: 737906322, e-mail: libor.kos@email.cz

Michlovský stavební s.r.o.

se sídlem: Salaš 99, 76351 Zlín

IČ: 27714080

DIČ: CZ 27714080

kontakt: STŘEDSKO HRADEC KRÁLOVÉ:

Aleš Klimt, mobil: 602482988, e-mail: klimt@michlovsky.cz

Jiří Kladivo, mobil: 602 483 021, e-mail: kladivo@michlovsky.cz

Vítězslav Škrabal, mobil: 725 277 773, e-mail: skrabal@michlovsky.cz

Milan Pospíšil

se sídlem: Topolská 742, 537 05 Chrudim

IČ: 88375072

DIČ:

kontakt: Milan Pospíšil, mobil: 725246121, email: mpospisil1@centrum.cz

Milan Šulc

se sídlem: Jamné nad Orlicí 190, PSČ: 561 65

IČ: 73655678

DIČ:

kontakt: Ing. Milan Šulc, mobil: 602482975, e-mail: sulcmilan@seznam.cz

SECURITY PARTNER, s.r.o.

se sídlem: Na Plácku 1330, Kostelec nad Orlicí

IČ: 48152871

DIČ: CZ48152871

kontakt: Ing. Roland Ságner, mobil: 777778256, e-mail: sagner@xkomfort.cz

Číslo jednací: 2185/24

Číslo žádosti: 0124 513 730

STARMON s.r.o.

se sídlem: Průmyslová 1880, 565 01 Chocceň
IČ: 49285751 DIČ: CZ49285751
kontakt: Marek Bedrníček, mobil: 605003042, e-mail: bedrnicek@starmon.cz

TEMO-TELEKOMUNIKACE, a.s. - výhradní dodavatel společnosti CETIN a.s.

se sídlem: pracoviště Žižkova 832, 580 01 Havlíčkův Brod
IČ: 25740253 DIČ: CZ25740253
kontakt: Jan Dostál, mobil: 602482982, e-mail: jan.dostal@temo.cz

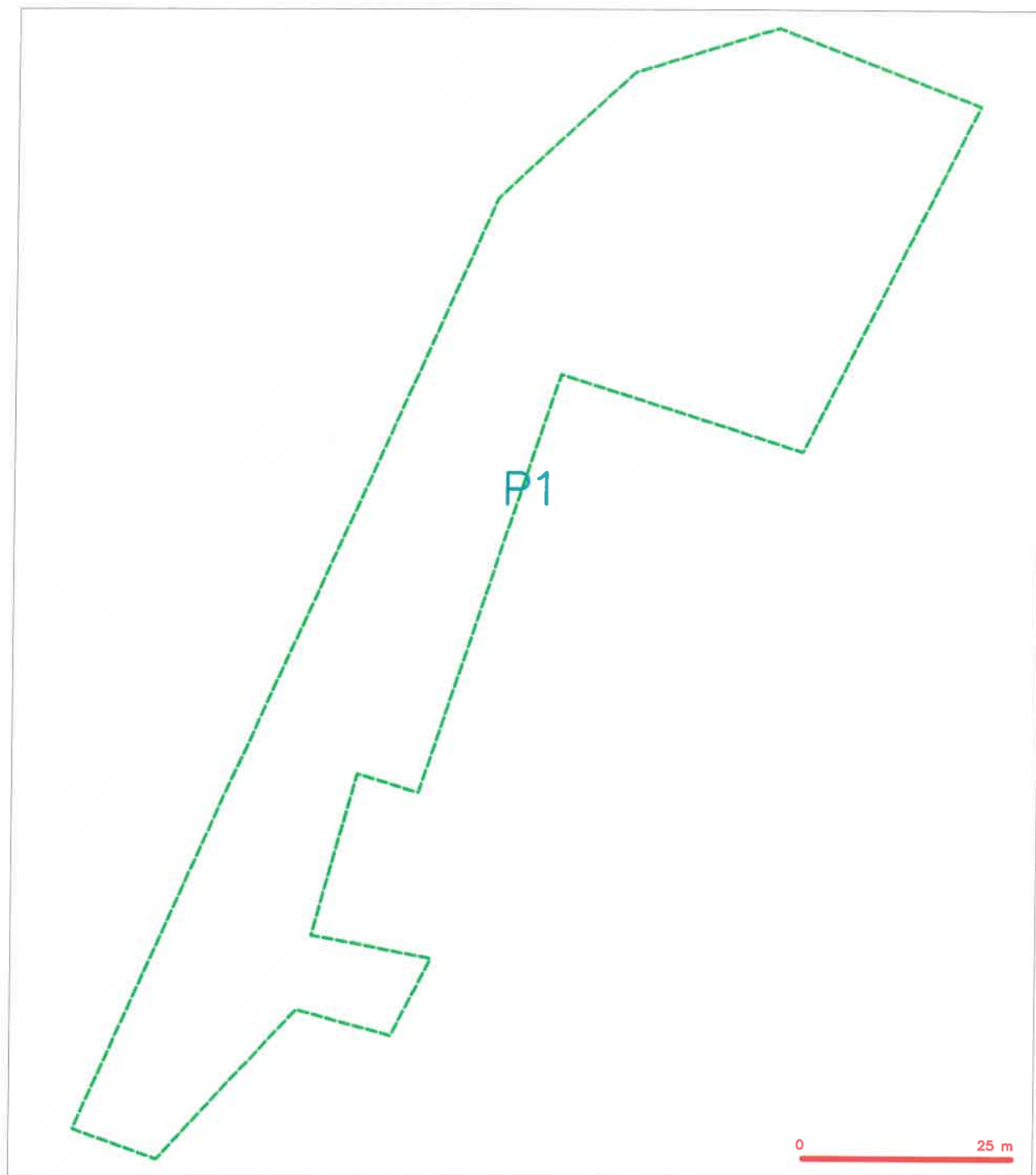
SUPTel a.s.

se sídlem: Hřbitovní 1322/15, 312 16 Plzeň
IČ: 25229397 DIČ: CZ25229397
kontakt: Vlastimil Koudelka, mobil: 725277777, e-mail: koudelka@suptel.cz

Telsit s.r.o.

se sídlem: K Dolíkám 125, 503 11 Hradec Králové 15
IČ: 62025384 DIČ: CZ62025384
kontakt: Petr Novák, mobil: 603592292, e-mail: novak@telsit.cz
Miroslav Kodrle, mobil: 603593934, e-mail: kodrle@telsit.cz

SITUAČNÍ VÝKRES - ZÁJMOVÉ ÚZEMÍ

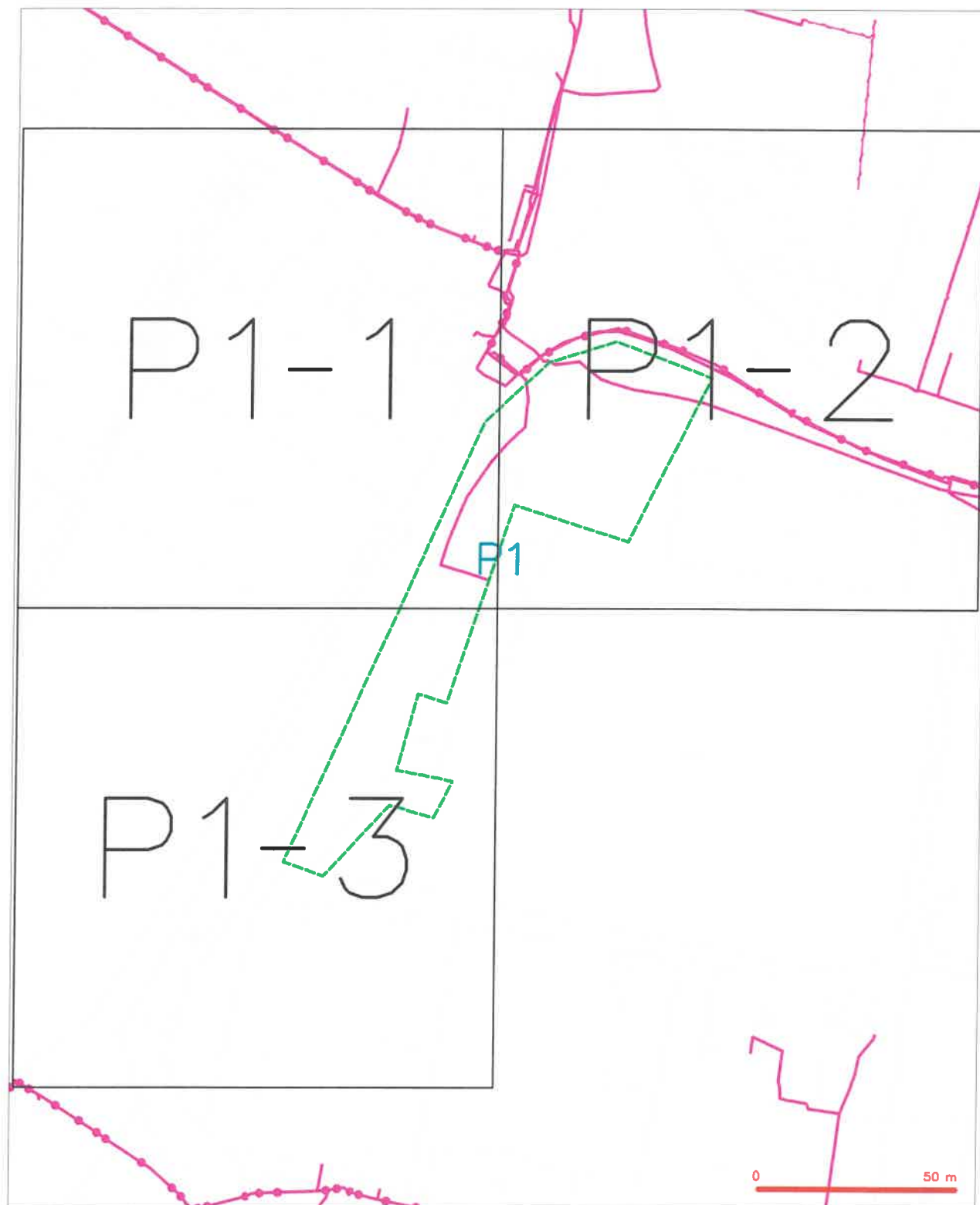


LEGENDA

----- hranice zájmového území k vyjádření

Kašp
CETIN a.s.
Českomoravská 2510/19, Libeň
190 00 Praha 9
DIČ CZ04084063
102

SITUAČNÍ VÝKRES - POLYGON 1



LEGENDA

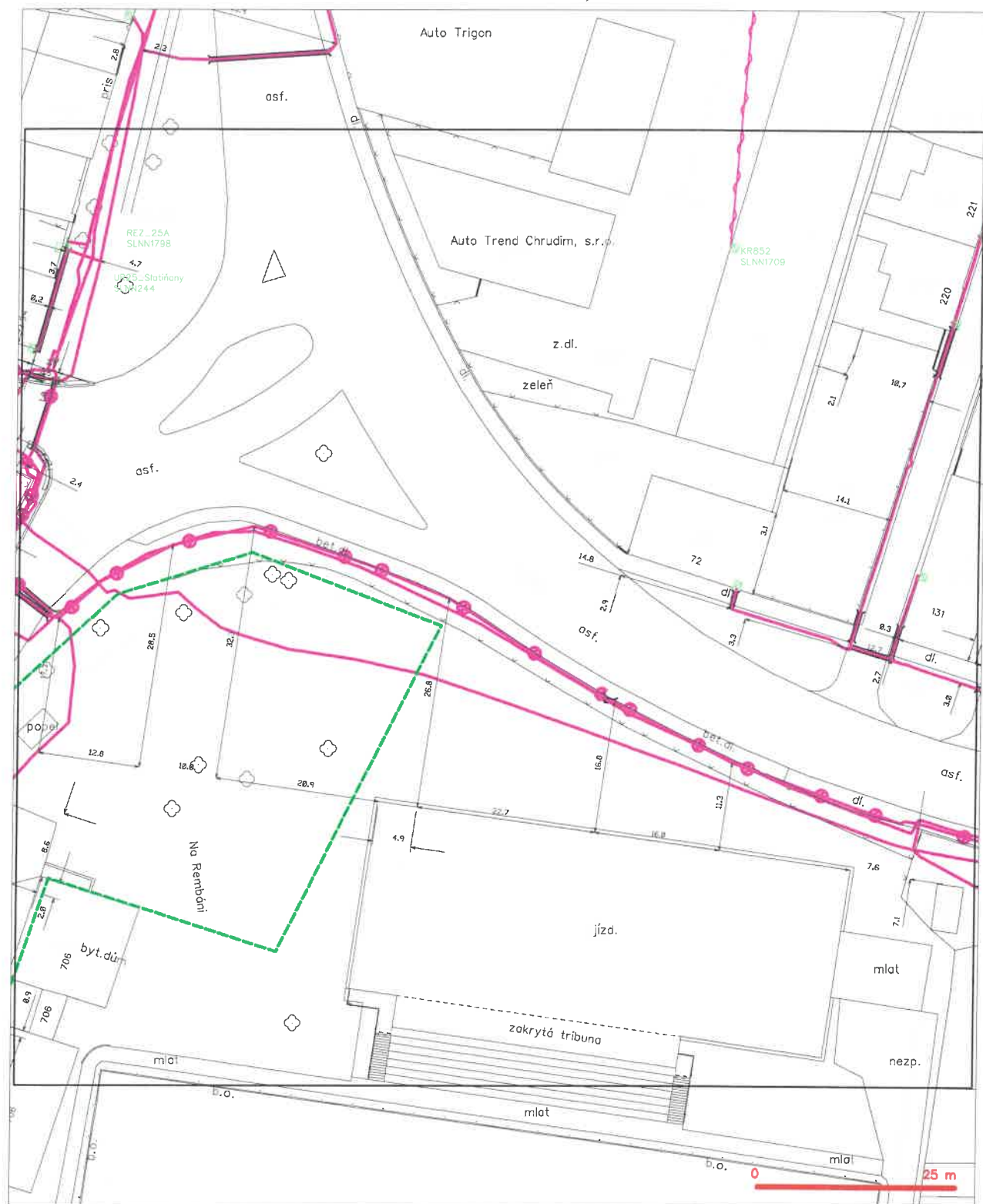
- | | | | |
|--|--|--|--|
| | bránice zdíového úseku s vývěrtovými | | nerozměrný průřez optického kabelu, NEPŘE branky |
| | NI připojka, úseky s NI připojovou CČTN | | malá součást optického a metalizačního kabelu |
| | zmenšený průřez metalizačního kabelu | | radová síť, ochranné pásmo radové sítě |
| | zmenšený průřez optického kabelu, NEPŘE branky | | rozšířená síť |
| | malá součást optického a metalizačního kabelu | | zapojovací síť |
| | nerozměrný průřez metalizačního kabelu | | podzemní síť cizí |
| | rozšířená síť cizí | | síť s NI |

SITUAČNÍ VÝKRES - POLYGON 1, list kladu P1-1



- | | | |
|--|--|--|
| hranice stájového úseku s vyvýšením
 NH prípojkou, úseku s NH prípojkou SZTNI
 | nezamýňaný príbeh optického kabeľa, HPEF trubky
 možno súčasne optickým a metalobetón káblom
 radové zlieť, ošetrované pásmo radové zlieť
 | nezamýňaný príbeh optického kabeľa, HPEF trubky
 možno súčasne optickým a metalobetón káblom
 radové zlieť, ošetrované pásmo radové zlieť
 |
| | | |
| | | |
|  |  |  |
|  |  |  |
|  |  |  |
|  |  |  |
|  |  |  |
| | | |
| | | |
| | | |
| | | |
| | | |
| | | |
| | | |
|  |  |  |
|  |  |  |
|  |  |  |
|  |  |  |
|  |  |  |
|  |  |  |
| | | |
| | | |
| | | |
| | | |
| | | |
| | | |
|  |  |  |
| | | |

SITUAČNÍ VÝKRES - POLYGON 1, list kladu P1-2



LEGENDA

- | | | | |
|---|--|---|--|
|  | hranice združiteľnosti území s rozšírením |  | nezamýšľaný prírubeň spoločnosti kabelu, NGPE trubky |
|  | NV pripojenie, území s NV pripojením CESTN |  | nemá súvisi prírubeň a metalizačného kabelu |
|  | zmeny prírubeň metalizačného kabelu |  | rozdvoje síla, nezamýšľaný prírubeň rozdvoje síla |
|  | zmeny prírubeň spoločnosti kabelu, NGPE trubky |  | nezamýšľaný prírubeň spoločnosti kabelu |
|  | nemá súvisi prírubeň a metalizačného kabelu |  | nezamýšľaný prírubeň metalizačného kabelu |
| | nezamýšľaný prírubeň metalizačného kabelu | | nezamýšľaný prírubeň metalizačného kabelu |
| | nezamýšľaný prírubeň metalizačného kabelu | | nezamýšľaný prírubeň metalizačného kabelu |
| | nezamýšľaný prírubeň metalizačného kabelu | | nezamýšľaný prírubeň metalizačného kabelu |
| | nezamýšľaný prírubeň metalizačného kabelu | | nezamýšľaný prírubeň metalizačného kabelu |
| | nezamýšľaný prírubeň metalizačného kabelu | | nezamýšľaný prírubeň metalizačného kabelu |
|  | nezamýšľaný prírubeň metalizačného kabelu |  | nezamýšľaný prírubeň metalizačného kabelu |
|  | nezamýšľaný prírubeň metalizačného kabelu |  | nezamýšľaný prírubeň metalizačného kabelu |
|  | nezamýšľaný prírubeň metalizačného kabelu |  | nezamýšľaný prírubeň metalizačného kabelu |
|  | nezamýšľaný prírubeň metalizačného kabelu |  | nezamýšľaný prírubeň metalizačného kabelu |
|  | nezamýšľaný prírubeň metalizačného kabelu |  | nezamýšľaný prírubeň metalizačného kabelu |
|  | nezamýšľaný prírubeň metalizačného kabelu |  | nezamýšľaný prírubeň metalizačného kabelu |
|  | nezamýšľaný prírubeň metalizačného kabelu |  | nezamýšľaný prírubeň metalizačného kabelu |
|  | nezamýšľaný prírubeň metalizačného kabelu |  | nezamýšľaný prírubeň metalizačného kabelu |
|  | nezamýšľaný prírubeň metalizačného kabelu |  | nezamýšľaný prírubeň metalizačného kabelu |
|  | nezamýšľaný prírubeň metalizačného kabelu |  | nezamýšľaný prírubeň metalizačného kabelu |
|  | nezamýšľaný prírubeň metalizačného kabelu |  | nezamýšľaný prírubeň metalizačného kabelu |
| | nezamýšľaný prírubeň metalizačného kabelu | | nezamýšľaný prírubeň metalizačného kabelu |
| | nezamýšľaný prírubeň metalizačného kabelu | | nezamýšľaný prírubeň metalizačného kabelu |
| | nezamýšľaný prírubeň metalizačného kabelu | | nezamýšľaný prírubeň metalizačného kabelu |
| | nezamýšľaný prírubeň metalizačného kabelu | | nezamýšľaný prírubeň metalizačného kabelu |
| | nezamýšľaný prírubeň metalizačného kabelu | | nezamýšľaný prírubeň metalizačného kabelu |
|  | nezamýšľaný prírubeň metalizačného kabelu |  | nezamýšľaný prírubeň metalizačného kabelu |
|  | nezamýšľaný prírubeň metalizačného kabelu |  | nezamýšľaný prírubeň metalizačného kabelu |
|  | nezamýšľaný prírubeň metalizačného kabelu |  | nezamýšľaný prírubeň metalizačného kabelu |
|  | nezamýšľaný prírubeň metalizačného kabelu |  | nezamýšľaný prírubeň metalizačného kabelu |
|  | nezamýšľaný prírubeň metalizačného kabelu |  | nezamýšľaný prírubeň metalizačného kabelu |
| | | | |

SITUAČNÍ VÝKRES - POLYGON 1, list kladu P1-3



LEGENDA

- | | |
|---|---|
| <p>— hranice státního území v vyjádření</p> <p>— NV příjezdů, území z NV příjezdů CETIN</p> <p>— zarážkový průběh metalického kabelu</p> <p>— zarážkový průběh optického kabelu, NYPE trubky nebo soustředěný optického a metalického kabelu</p> <p>— nezarážkový průběh metalického kabelu</p> <p>— oddělovací síť</p> | <p>— nezarážkový průběh optického kabelu, NYPE trubky nebo soustředěný optického a metalického kabelu</p> <p>— oddělovací síť</p> <p>— napájecí síť</p> <p>— podzemní síť</p> <p>— síť z NV</p> |
|---|---|
- kabelový

**vyjádření o existenci sítě elektronických komunikací
společnosti CETIN a.s.
(„Vyjádření“)**

**A VŠEOBECNÉ PODMÍNKY OCHRANY SÍTĚ ELEKTRONICKÝCH KOMUNIKACÍ
společnosti CETIN a.s.
(„Všeobecné podmínky ochrany SEK“)**

toto Vyjádření a Všeobecné podmínky ochrany SEK je vydané dle ustanovení § 101 zákona č. 127/2005 Sb., o elektronických komunikacích a o změně některých souvisejících zákonů, v platném znění („**Zákon o elektronických komunikacích**“), a dle ustanovení § 161 zákona č. 183/2006 Sb., o územním plánování a stavebním řádu, v platném znění („**Stavební zákon**“), a dle příslušných ustanovení zákona č. 89/2012 Sb., občanského zákoníku, v platném znění („**Občanský zákoník**“)

Číslo jednací: 303007/23

Číslo žádosti: 0123 454 090 („Žádost“)

Název akce („ Stavba “)	Stavební úpravy plochy s účelovou pozemní komunikací na parc.č. 837 a 573/2, k.ú. slatiňany	
Důvod vydání Vyjádření („ Důvod vyjádření “)	Informace o poloze sítě	
Žadatel	PRODIN a.s.	
Stavebník	Národní hřebčín Kladruby nad Labem, 1, Kladruby nad Labem, 53314	
Zájmové území	Okres	Chrudim
	Obec	Slatiňany
	Kat. území / č. parcely	Slatiňany
Platnost Vyjádření	25. 10. 2025 („Den konce platnosti Vyjádření“)	

Žadatel Žádostí určil a vyznačil Zájmové území, jakož i určil Důvod Vyjádření.

Na základě určení a vyznačení Zájmového území Žadatelem a na základě určení Důvodu Vyjádření vydává společnost CETIN a.s. následující Vyjádření:

Dojde ke střetu se sítí elektronických komunikací (dále jen „SEK“) společnosti CETIN a.s.

- (I) Na Žadatelem určeném a vyznačeném Zájmovém území se vyskytuje SEK společnosti CETIN a.s.; a
- (II) Stavebník nebo jím pověřená třetí osoba je povinen řídit se Všeobecnými podmínkami ochrany SEK, které jsou nedílnou součástí Vyjádření; a
- (III) pro případ, že bude nezbytné přeložení SEK, zajistí vždy takové přeložení SEK její vlastník, společnost CETIN a.s. Stavebník, který vyvolal překládku SEK je dle ustanovení § 104 odst. 17 Zákona o elektronických komunikacích povinen uhradit společnosti CETIN a.s. veškeré náklady na nezbytné úpravy dotčeného úseku SEK, a to na úrovni stávajícího technického řešení; a
- (IV) pro účely přeložení SEK dle bodu (III) tohoto Vyjádření je Stavebník povinen uzavřít se společností CETIN a.s. Smlouvu o realizaci překládky SEK; a
- (V) **Stavebník a/nebo Žadatel není oprávněn užít toto Vyjádření k podání jakékoliv žádosti o vydání jakéhokoliv správního rozhodnutí či jiného rozhodnutí majícího obdobný charakter.**

Číslo jednací: 303007/23

Číslo žádosti: 0123 454 090

Vyjádření je platné pouze pro Zájmové území určené a vyznačené Žadatelem, jakož i pro Důvod Vyjádření stanovený a určený Žadatelem v Žádosti.

Vyjádření pozbývá platnosti i) dnem, kdy je Žadatelem a/nebo Stavebníkem použito k podání žádosti o vydání jakéhokoliv správního rozhodnutí či jiného rozhodnutí majícího obdobný charakter a/nebo dnem zahájení jakéhokoliv správního rozhodnutí či jiného rozhodnutí majícího obdobný charakter, ve kterém bylo Vyjádření použito, ii) uplynutím doby platnosti v tomto Vyjádření uvedené, iii) změnou rozsahu Zájmového území či změnou Důvodu Vyjádření uvedeného v Žádosti a/nebo iv) porušením Všeobecných podmínek ochrany SEK, to vše v závislosti na tom, která ze skutečností rozhodná pro pozbytí platnosti Vyjádření nastane nejdříve.

Společnost CETIN a.s. vydáním tohoto Vyjádření poskytla Žadateli pro Žadatelem určené a vyznačené Zájmové území veškeré informace o SEK dostupné společnosti CETIN a.s. ke dni podání Žádosti.

Ze strany společnosti CETIN a.s. může v některých případech docházet ke zpracování Vašich osobních údajů. Ke zpracování Vašich osobních údajů dochází vždy v souladu s platnými právními předpisy. Konkrétní zásady a podmínky zpracování osobních údajů společností CETIN a.s. jsou dostupné na stránce <https://www.cetin.cz/zasady-ochrany-osobnich-udaju>.

V případě dotazů k Vyjádření kontaktujte prosím asistenční linku 238 461 111.

Přílohami Vyjádření jsou:

- *Všeobecné podmínky ochrany SEK*
- *Informace k vytyčení SEK ve vlastnictví společnosti CETIN a.s.*
- *Situační výkres (obsahuje Zájmové území určené a vyznačené Žadatelem a výřezy účelové mapy SEK)*

Vyjádření vydala společnost **CETIN a.s.** dne: 25. 10. 2023.



CETIN a.s.
Českomoravská 2510/19, Libeň
190 00 Praha 9
DIČ: CZ04084063

102

VŠEOBECNÉ PODMÍNKY OCHRANY SÍTĚ ELEKTRONICKÝCH KOMUNIKACÍ společnosti CETIN a.s.**1. PLATNOST VŠEOBECNÝCH PODMÍNEK**

- i) Tyto Všeobecné podmínky ochrany sítě elektronických komunikací (dále jen „VPOSEK“) tvoří součást Vyjádření (jak je tento pojem definován níže v článku 2 VPOSEK).
- ii) V případě rozporu mezi Vyjádřením a těmito VPOSEK mají přednost ustanovení Vyjádření, pokud není těmito VPOSEK stanoveno jinak.

2. DEFINICE

Níže uvedené termíny, jsou-li použity v těchto VPOSEK a uvozeny velkým písmenem, mají následující význam:

„**CETIN**“ znamená CETIN a.s. se sídlem Českomoravská 2510/19, Libeň, 190 00 Praha 9, IČO: 04084063, zapsaná v obchodním rejstříku vedeném Městským soudem v Praze pod spz. B 20623;

„**Den**“ je kalendářní den;

„**Kabelovod**“ podzemní zařízení sestávající se z tělesa Kabelovodu a kabelových komor, sloužící k zatahování kabelů a ochranných trubek;

„**Občanský zákoník**“ znamená zákon č. 89/2012 Sb., občanský zákoník, ve znění pozdějších předpisů;

„**POS**“ je zaměstnanec společnosti CETIN, pověřený ochranou sítě, Roman Duriš, tel.: 602 482 995, e-mail: roman.duris@cetin.cz;

„**Pracovní den**“ znamená Den, který není v České republice dnem pracovního klidu nebo státem uznaným svátkem;

„**Příslušné požadavky**“ znamená jakýkoli a každý příslušný právní předpis, vč. technických norem, nebo normativní právní akt veřejné správy či samosprávy, nebo jakékoli rozhodnutí, povolení, souhlas nebo licenci, včetně podmínek, které s ním souvisí;

„**Překládka**“ je stavba spočívající ve změně trasy vedení SEK ve vlastnictví CETIN nebo přemístění zařízení SEK ve vlastnictví CETIN; Stavebník, který Překládku vyvolal, je dle ustanovení § 104 odst. 17 Zákona o elektronických komunikacích povinen uhradit společnosti CETIN veškeré náklady na nezbytné úpravy dotčeného úseku SEK, a to na úrovni stávajícího technického řešení;

„**SEK**“ je síť elektronických komunikací ve vlastnictví CETIN;

„**Stavba**“ je stavba a/nebo činnost ve vztahu, k níž bylo vydáno Vyjádření, a je prováděna Stavebníkem a/nebo Žadatelem v souladu s Příslušnými požadavky, povolená příslušným správním rozhodnutím vydaným dle Stavebního zákona;

„**Stavebník**“ je osoba takto označená ve Vyjádření;

„**Stavební zákon**“ je zákon č. 183/2006 Sb., o územním plánování a stavebním řádu;

„**Vyjádření**“ je vyjádření o existenci sítě elektronických komunikací vydané společností CETIN dne 25. 10. 2023 pod č.j. 303007/23;

„**Zájmové území**“ je území označené Žadatelem a/nebo Stavebníkem v Žádosti;

„**Situační výkres**“ je výkres, který je přílohou Vyjádření a obsahuje Zájmové území určené a vyznačené Žadatelem v Žádosti a výřezy účelové mapy SEK;

„**Zákon o elektronických komunikacích**“ je zákon č. 127/2005 Sb., o elektronických komunikacích a o změně některých souvisejících zákonů, ve znění pozdějších předpisů;

„**Žadatel**“ je osoba takto označená ve Vyjádření.

„**Žádost**“ je žádost, kterou Žadatel a/nebo Stavebník požádal CETIN o vydání Vyjádření.

3. PLATNOST A ÚČINNOST VPOSEK

Tyto VPOSEK jsou platné a účinné dnem odeslání Vyjádření na i) adresu elektronické pošty Stavebníka a/nebo Žadatele uvedenou v Žádosti nebo ii) adresu pro doručení prostřednictvím poštovní přepravy uvedenou Stavebníkem a/nebo Žadatelem v Žádosti.

4. OBECNÁ PRÁVA A POVINNOSTI STAVEBNÍKA A/NEBO ŽADATELE

- (i) Stavebník, Žadatel je výslovně srozuměn s tím, že SEK je veřejně prospěšným zařízením, byla zřízena ve veřejném zájmu a je chráněna Příslušnými požadavky.
- (ii) SEK je chráněna ochranným pásmem, jehož rozsah je stanoven (a) ustanovením § 102 Zákona o elektronických komunikacích a/nebo (b) právními předpisy účinnými před Zákonom o elektronických komunikacích, není-li Příslušnými požadavky stanoveno jinak.
- (iii) Stavebník, Žadatel nebo jím pověřená třetí osoba, je povinen při provádění Stavby nebo jiných prací, při odstraňování havárií a projektování staveb, řídit se Příslušnými požadavky, správnou praxí v oboru stavebnictví a technologickými postupy a je povinen učinit veškerá nezbytná opatření vyžadovaná Příslušnými požadavky k ochraně SEK před poškozením. Povinnosti dle tohoto odstavce má Stavebník rovněž ve vztahu k SEK, které se nachází mimo Zájmové území.
- (iv) Při zjištění jakéhokoliv rozporu mezi údaji v Situačním výkresu, který je přílohou Vyjádření a skutečným stavem, je Stavebník a/nebo Žadatel povinen bez zbytečného odkladu, nejpozději Den následující po zjištění takové skutečnosti, zjištěný rozpor oznámit POS.
- (v) Stavebník, Žadatel nebo jím pověřená třetí osoba, je povinen každé poškození či krádež SEK bezodkladně, nejpozději Den následující po zjištění takové skutečnosti, oznámit takovou skutečnost dohledovému centru společnosti CETIN na telefonní číslo +420 238 464 190.
- (vi) Bude-li Stavebník, Žadatel nebo jím pověřená třetí osoba na společnosti CETIN požadovat, aby se jako účastník správního řízení, pro jehož účely bylo toto Vyjádření vydáno, vzdala práva na odvolání proti rozhodnutí vydanému ve správním řízení, je oprávněn kontaktovat POS.

5. POVINNOSTI STAVEBNÍKA PŘI PŘÍPRAVĚ STAVBY

- (i) Při projektování Stavby je Stavebník povinen zajistit, aby projektová dokumentace Stavby (i) zohledňovala veškeré požadavky na ochranu SEK vyplývající z Příslušných požadavků, zejména ze Zákona o elektronických komunikacích a Stavebního zákona, (ii) respektovala správnou praxi v oboru stavebnictví a technologické postupy a (iii) umožňovala, aby i po provedení a umístění Stavby dle takové projektové dokumentace byla společnost CETIN, jako vlastník SEK schopna bez jakýchkoli omezení a překážek provozovat SEK, provádět údržbu a opravy SEK.
- (ii) Nebude-li možné projektovou dokumentací zajistit některý, byť i jeden z požadavků dle předchozího odstavce (i) a/nebo umístění Stavby by mohlo způsobit, že nebude naplněn některý, byť i jeden z požadavků dle předchozího odstavce (i), vyvolá Stavebník Překládku.
- (iii) Při projektování Stavby, která se nachází nebo je u ní zamýšleno, že se bude nacházet v ochranném pásmu radiových tras společnosti CETIN a překračuje výšku 15 m nad zemským povrchem, a to včetně dočasných objektů zařízení staveniště (jeřáby, konstrukce, atd.) je Stavebník povinen písemně kontaktovat POS za účelem získání konkrétního stanoviska a podmínek k ochraně radiových tras společnosti CETIN a pro určení, zda Stavba vyvolá Překládku. Ochranné pásmo radiových tras v šíři 50m je zakresleno do situačního výkresu, který je součástí tohoto Vyjádření.

VŠEOBECNÉ PODMÍNKY OCHRANY SÍTĚ ELEKTRONICKÝCH KOMUNIKACÍ společnosti CETIN a.s.

- (iv) Pokud se v Zájmovém území nachází podzemní silové vedení (NN) ve vlastnictví společnosti CETIN, je Stavebník povinen ve vztahu k projektové dokumentaci zajistit totéž, co je uvedeno pod písm (i) tohoto článku 5, přičemž platí, že Stavebník vyvolá Překládku v případech uvedených pod písm (ii) tohoto článku 5.
- (v) Stavebník je povinen při projektování Stavby, která je stavbou (a) zařízení silových elektrických sítí (VN, VVN a ZVVN) a/nebo (b) trakčních vedení, provést výpočet či posouzení rušivých vlivů na SEK, zpracovat ochranná opatření, to vše dle a v souladu s Příslušnými požadavky. Stavebník je povinen nejpozději třicet (30) Dnů před podáním žádosti o vydání příslušného správního rozhodnutí k umístění Stavby dle Stavebního zákona předat POS výpočet či posouzení rušivých vlivů na SEK a zpracovaná ochranná opatření.
- (vi) Je-li Stavba v souběhu s Kabelovodem, nebo Kabelovod kříží, je Stavebník povinen nejpozději ke Dni, ke kterému započne se zpracováním projektové dokumentace ke Stavbě, oznámit POS a projednat s POS (a) veškeré případy, kdy trajektorie podvrtní a protlaků budou vedeny ve vzdálenosti menší, než je 1,5 m od Kabelovodu a (b) jakékoliv výkopové práce, které budou nebo by mohly být vedeny v úrovni či pod úrovní Kabelovodu nebo kabelové komory.
- (vii) Je-li Stavba umístěna nebo má být umístěna v blízkosti Kabelovodu, ve vzdálenosti menší, než jsou 2 m nebo kříží-li Stavba Kabelovod ve vzdálenosti menší, než je 0,5 m nad nebo kdekoli pod Kabelovodem, je Stavebník povinen předložit POS k posouzení zakreslení Stavby v příčných řezech, přičemž do příčného řezu je Stavebník rovněž povinen zakreslit profil kabelové komory.

6. POVINNOSTI STAVEBNÍKA PŘI PROVÁDĚNÍ STAVBY

- (i) Stavebník je před započítím jakýchkoliv zemních prací ve vztahu ke Stavbě povinen vytýčit trasu SEK na terénu dle Příslušných požadavků a dle Stavebního zákona. S vytýčenou trasou SEK je Stavebník povinen seznámit všechny osoby, které budou anebo by mohly zemní práce ve vztahu ke Stavbě provádět. V případě porušení této povinnosti bude Stavebník odpovědný společnosti CETIN za náklady a škody, které porušením této povinnosti společnosti CETIN vzniknou a je povinen je společnosti CETIN uhradit.
- (ii) Pět (5) Pracovních dní před započítím jakýchkoliv prací ve vztahu ke Stavbě je Stavebník povinen oznámit společnosti CETIN, že zahájí práce či činnosti ve vztahu ke Stavbě. Písemné oznámení dle předchozí věty zašle Stavebník na adresu elektronické pošty POS a bude obsahovat minimálně číslo jednací Vyjádření a kontaktní údaje Stavebníka.
- (iii) Stavebník je povinen zabezpečit a zajistit SEK proti mechanickému poškození, a to zpravidla dočasným umístěním silničních betonových panelů nad kabelovou trasou SEK. Do doby, než je zajištěna a zabezpečena ochrana SEK proti mechanickému poškození, není Stavebník oprávněn přejíždět vozidly nebo stavební mechanizací kabelovou trasu SEK. Při přepravě vysokých nákladů nebo při projíždění stroji, vozidly či mechanizací pod nadzemním vedením SEK je Stavebník povinen prověřit, zda výška nadzemního vedení SEK je dostatečná a umožňuje spolehlivý a bezpečný způsob přepravy nákladu či průjezdu strojů, vozidel či mechanizace.
- (iv) Při provádění zemních prací v blízkosti SEK je Stavebník povinen postupovat tak, aby nedošlo ke změně hloubky uložení nebo prostorového uspořádání SEK. V místech, kde SEK vystupuje ze země do budovy, rozváděče, na sloup apod. je Stavebník povinen vykonávat zemní práce se zvýšenou mírou opatrnosti, výkopové práce v blízkosti sloupů nadzemního vedení SEK je Stavebník povinen provádět v takové vzdálenosti od sloupu nadzemního vedení SEK,

kteřá je dostatečná k tomu, aby nedošlo nebo nemohlo dojít k narušení stability sloupu nadzemního vedení SEK. Stavebník je povinen zajistit, aby jakoukoliv jeho činností nedošlo bez souhlasu a vědomí společnosti CETIN (a) ke změně nivelety terénu, a/nebo (b) k výsadbě trvalých porostů, a/nebo (c) ke změně rozsahu a změně konstrukce zpevněných ploch. Pokud došlo k odkrytí SEK, je Stavebník povinen SEK po celou dobu odkrytí náležitě zabezpečit proti prověšení, poškození a odcizení.

- (v) Zjistí-li Stavebník kdykoliv během provádění prací ve vztahu ke Stavbě jakýkoliv rozpor mezi údaji v projektové dokumentaci a skutečností, je povinen bezodkladně přerušit práce a oznámit zjištěný rozpor na adresu elektronické pošty POS. Stavebník není oprávněn pokračovat v pracích ve vztahu ke Stavbě do doby, než získá písemný souhlas POS s pokračováním prací.
- (vi) Stavebník není bez předchozího písemného souhlasu společnosti CETIN oprávněn manipulovat s kryty kabelových komor, jakkoliv zakrývat vstupy do kabelových komor, a to ani dočasně, vstupovat do kabelových komor, jakkoliv manipulovat s případně odkrytými prvky SEK či s jakýmkoliv jiným zařízením se SEK souvisejícím. Rovněž bez předchozího písemného souhlasu společnosti CETIN není Stavebník oprávněn umístit nad trasou Kabelovodu jakoukoliv jinou síť technické infrastruktury v podélném směru.
- (vii) Byla-li v souladu s Vyjádřením a těmito VPOSEK odkryta SEK je Stavebník povinen tři (3) Pracovní dny před zakrytím SEK písemně oznámit POS zakrytí SEK a vyzvat ho ke kontrole před zakrytím. Oznámení Stavebníka dle předchozí věty musí obsahovat minimálně předpokládaný Den zakrytí, číslo jednací Vyjádření a kontaktní údaje Stavebníka. Stavebník není oprávněn provést zakrytí do doby, než získá písemný souhlas POS se zakrytím.

7. ROZHODNÉ PRÁVO

Vyjádření a VPOSEK se řídí českým právem, zejména Občanským zákoníkem, Zákonem o elektronických komunikacích a Stavebním zákonem. Veškeré spory z Vyjádření či VPOSEK vyplývající budou s konečnou platností řešeny u příslušného soudu České republiky.

8. PÍSEMNÝ STYK

Písemným stykem či pojmem „písemně“ se pro účely Vyjádření a VPOSEK rozumí předání zpráv jedním z těchto způsobů:

- v listinné podobě;
- e-mailovou zprávou se zaručeným elektronickým podpisem dle zák. č. 227/2000 Sb., o elektronickém podpisu a o změně některých dalších zákonů (zákon o elektronickém podpisu), ve znění pozdějších předpisů;

9. ZÁVĚREČNÁ USTANOVENÍ

- (i) Stavebník, Žadatel nebo jím pověřená třetí osoba je počínaje Dnem převzetí Vyjádření povinen užít informace a data uvedená ve Vyjádření pouze a výhradně k účelu, pro který mu byla tato poskytnuta. Stavebník, Žadatel nebo jím pověřená třetí osoba není oprávněn informace a data rozmnožovat, rozšiřovat, pronajímat, půjčovat či jinak umožnit jejich užívání třetí osobou bez předchozího písemného souhlasu společnosti CETIN.
- (ii) Pro případ porušení kterékoliv z povinností Stavebníka, Žadatele nebo jím pověřené třetí osoby, založené Vyjádřením /nebo těmito VPOSEK je Stavebník, Žadatel či jím pověřená třetí osoba odpovědný za veškeré náklady a škody, které společnosti CETIN vzniknou porušením povinností Stavebníka, Žadatele nebo jím pověřené třetí osoby.

Číslo jednací: 303007/23

Číslo žádosti: 0123 454 090

Informace k vytyčení *SEK*

V případě požadavku na vytyčení *PVSEK* společnosti *CETIN a.s.* se, prosím, obraťte na společnosti uvedené níže.

CETIN a.s. - středisko Čechy východ

se sídlem: Českomoravská 2510/19, Libeň, 190 00 Praha 9

IČ: 04084063

DIČ: CZ04084063

kontakt: tel: 238462863 obslužná doba po-pa 7 - 15 hod

CONTENT, s.r.o.

se sídlem: Karlov 1246, 594 01 Velké Meziříčí, pobočka: Okružní 28/18, 591 01 Žďár nad Sázavou

IČ: 63492164

DIČ: CZ63492164

kontakt: Martin Kalina, tel/fax: 566521721, mobil: 777702117, e-mail: kalina@content-vm.cz, vytycenisiti@seznam.cz

TEMO-TELEKOMUNIKACE, a.s. - výhradní dodavatel společnosti CETIN a.s.

se sídlem: U Záběhlického zámku 233/15, 106 00 Praha 10

IČ: 25740253

DIČ: CZ25740253

kontakt: Michal Nun, mobil: 601 378 578, vytyceni@temo.cz

AZ GEONET - Pavel Kazda

se sídlem: Sedláčkova 1436/14, 500 02 Hradec Králové

IČ: 72885777

DIČ: CZ7308093045

kontakt: Pavel Kazda, mobil: 776020134, e-mail: azgeonet@seznam.cz

COM PLUS CZ, a.s.

se sídlem: Akademia Bedrny 365, 500 03 Hradec Králové

IČ: 25772104

DIČ: CZ25772104

kontakt: Help Desk: tel.: 472702123, mobil: 724150190, e-mail: helpdesk@complus.cz
technik: Cyril Belej tel.: 724 483 810, e-mail: cyril.belej@complus.cz

ELTER, s.r.o.

se sídlem: Straněnská 1149, 539 01 Hlinsko

IČ: 49814419

DIČ: CZ49814419

kontakt: tel.: 469312100, mobil: 731115925, e-mail: elter.hlinsko@xaz.cz
Havel Stanislav, mobil: 736778264, Chadima Zdeněk, mobil: 731115933

EMIPO-energomontáže s.r.o

se sídlem: U Větrolamu 5 568 02 Svitavy

IČ: 620 65 530

DIČ: CZ 620 65 530

kontakt: Ing. Dvořák Jaroslav, mobil: 724785113, e-mail: dvorakemipo@seznam.cz
Abraham Josef, mobil: 602173802, e-mail: dvorakemipo@seznam.cz

EUROSPOJ, v.o.s.

se sídlem: Průmyslová 387, 530 03 Pardubice

IČ: 47473991

DIČ: CZ 47473991

kontakt: Jan Matějek, tel.: 466616101, mobil: 608111234, e-mail: eurospoj@eurospoj.cz,
Petr Borovec, tel.: 466616101, mobil: 603150066, e-mail: eurospoj@eurospoj.cz

Číslo jednací: 303007/23

Číslo žádosti: 0123 454 090

Chadima Zdeněk

se sídlem: Máchova 257, 539 73 Skuteč

IČ: 01222163

DIČ:

kontakt: Zdeněk Chadima, tel: 731115933, e-mail: z.chadima@tiscali.cz

Karel Horský

se sídlem: Poličská 877/36, 568 02 Svitavy - Předměstí

IČ: 01377841

DIČ:

kontakt: Karel Horský, mobil: 602 483 023, e-mail: k.horsky.sy@gmail.com

K+K ELTEC, s.r.o.

se sídlem: Smetanova 997, 517 41 Kostelec nad Orlicí

IČ: 25277308

DIČ: CZ25277308

kontakt: Radovan Krsek, mobil: 603486395, e-mail: krsek@eltec.cz

Libor Kos

se sídlem: Horní Čermná 5, 561 56 Horní Čermná

IČ: 40156770

DIČ:

kontakt: Libor Kos, mobil: 737906322, e-mail: libor.kos@email.cz

Michlovský stavební s.r.o.

se sídlem: Salaš 99, 76351 Zlín

IČ: 27714080

DIČ: CZ 27714080

kontakt: STŘEDSKO HRADEC KRÁLOVÉ:

Aleš Klimt, mobil: 602482988, e-mail: klimt@michlovsky.cz

Jiří Kladivo, mobil: 602 483 021, e-mail: kladivo@michlovsky.cz

Vítězslav Škrabal, mobil: 725 277 773, e-mail: skrabal@michlovsky.cz

Milan Pospíšil

se sídlem: Topolská 742, 537 05 Chrudim

IČ: 88375072

DIČ:

kontakt: Milan Pospíšil, mobil: 725246121, email: mpospisil1@centrum.cz

Milan Šulc

se sídlem: Jamné nad Orlicí 190, PSČ: 561 65

IČ: 73655678

DIČ:

kontakt: Ing. Milan Šulc, mobil: 602482975, e-mail: sulcmilan@seznam.cz

SECURITY PARTNER, s.r.o.

se sídlem: Na Plácku 1330, Kostelec nad Orlicí

IČ: 48152871

DIČ: CZ48152871

kontakt: Ing. Roland Ságner, mobil: 777778256, e-mail: sagner@xkomfort.cz

STARMON s.r.o.

se sídlem: Průmyslová 1880, 565 01 Choceň

IČ: 49285751

DIČ: CZ49285751

kontakt: Marek Bedrníček, mobil: 605003042, e-mail: bedrnicek@starmon.cz

Číslo jednací: 303007/23

Číslo žádosti: 0123 454 090

TEMO-TELEKOMUNIKACE, a.s. - výhradní dodavatel společnosti CETIN a.s.

se sídlem: pracoviště Žižkova 832, 580 01 Havlíčkův Brod

IČ: 25740253

DIČ: CZ25740253

kontakt: Jan Dostál, mobil: 602482982, e-mail: jan.dostal@temo.cz

SUPTel a.s.

se sídlem: Hřbitovní 1322/15, 312 16 Plzeň

IČ: 25229397

DIČ: CZ25229397

kontakt: Vlastimil Koudelka, mobil: 725277777, e-mail: koudelka@suptel.cz

Telsit s.r.o.

se sídlem: K Dolíkám 125, 503 11 Hradec Králové 15

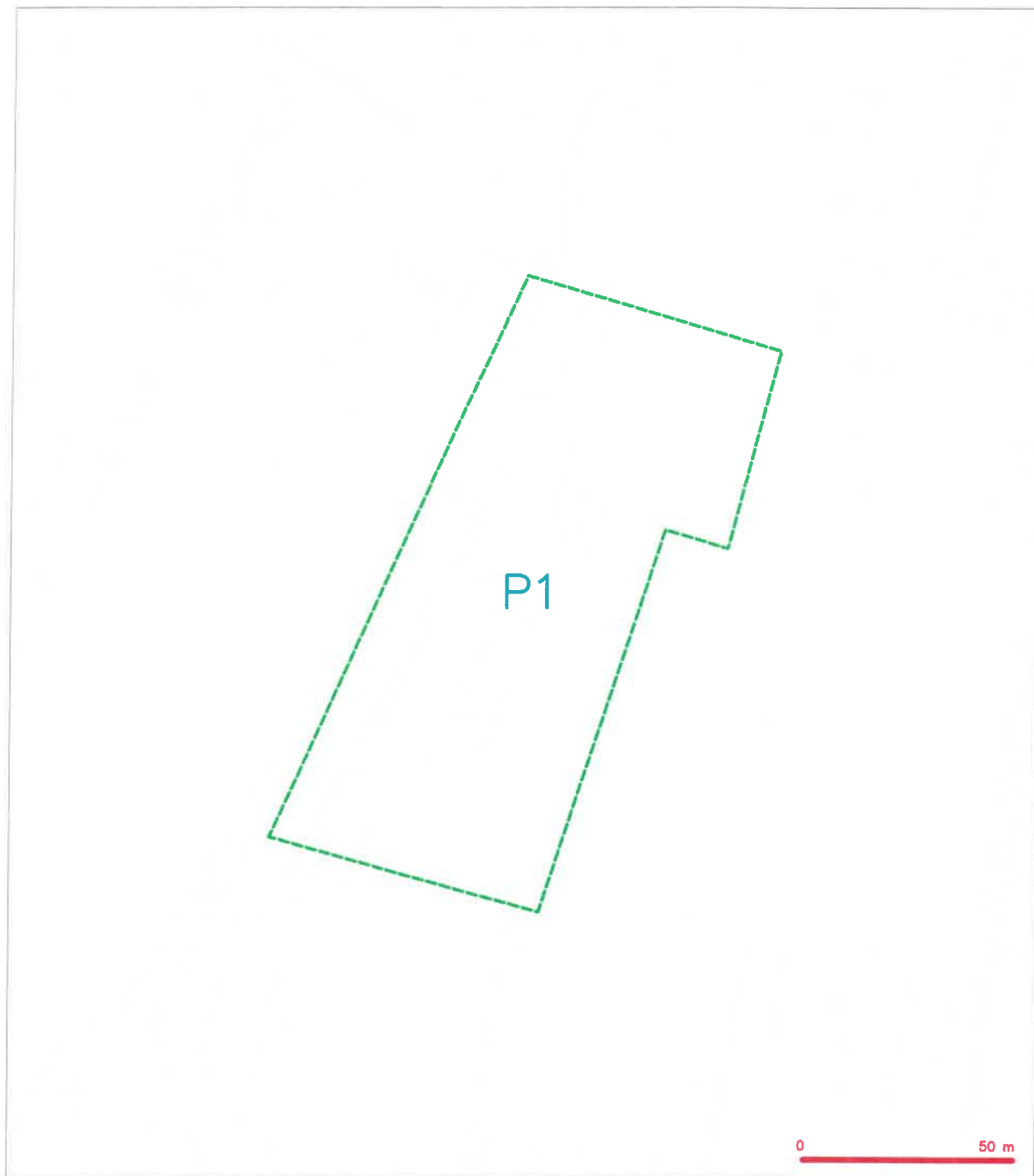
IČ: 62025384

DIČ: CZ62025384

kontakt: Petr Novák, mobil: 603592292, e-mail: novak@telsit.cz

Miroslav Kodrle, mobil: 603593934, e-mail: kodrle@telsit.cz

SITUAČNÍ VÝKRES - ZÁJMOVÉ ÚZEMÍ



LEGENDA

--- hranice zájmového území a vyjádření

Kal
 CETIN a.s.
 Českomoravská 2510/19, Litet
 190 00 Praha 9
 DIČ: CZ04084063
 102

LEGENDA

- [illegible]

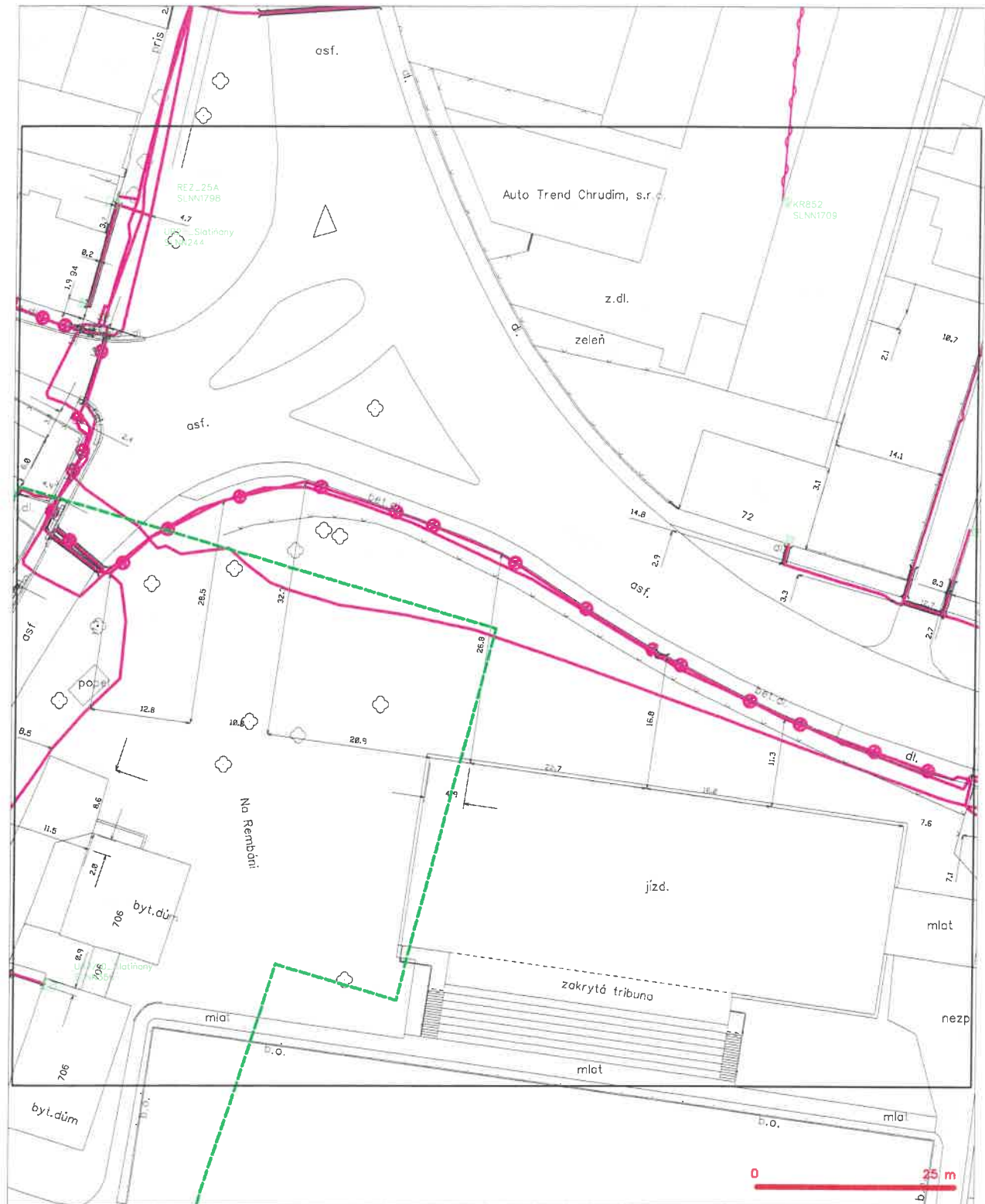
SITUAČNÍ VÝKRES - POLYGON 1, list kladu P1-1



LEGENDA

- | | | | |
|--|---|--|--|
| | branka zloženého úseku "k" vyčíslení | | nerozměrný průřez optického kabelu, HDPE trubky |
| | NV přípočka, úseku s NV přípočkou CDTN | | nerozměrný průřez optického a metalizačního kabelu |
| | zmenšený průřez metalizačního kabelu | | rozdělné síti, odvětvové pásmo, rozdělné síti |
| | zmenšený průřez optického kabelu, HDPE trubky | | nestrovné síti |
| | naše státní optického a metalizačního kabelu | | napřesměrované síti |
| | nerozměrný průřez metalizačního kabelu | | podzemní síti cití |
| | nestrovné síti cití | | síť s NV |

SITUAČNÍ VÝKRES - POLYGON 1, list kladu P1-2



LEGENDA

- hranice státního území a výhledové
- NN přípojná, území a NN přípojná CETIN
- zranitelný průběh metalického kabelu
- zranitelný průběh optického kabelu, HDPE trubky nebo souše optického a metalického kabelu
- nerovinný průběh metalického kabelu
- nadzemní síť

- nezranitelný průběh optického kabelu, HDPE trubky nebo souše optického a metalického kabelu
- radové síle, ochranné pásmo radové síle
- nadzemní síť
- naprovozané síle
- podzemní síle
- síle s NN
- kotelna, kotelna

SITUAČNÍ VÝKRES - POLYGON 1, list kladu P1-4



LEGENDA

- | | | | |
|--|---|--|---|
| | hranice zájmového území a výhledů | | naměřený průběh optického kabelu, HDPE trubky nebo soustředěného v metalického kabelu |
| | NI připojení, území a NI připojení CETIN | | radioné síť, udržená půlma radioné síť |
| | naměřený průběh metalického kabelu | | radioné síť |
| | naměřený průběh optického kabelu, HDPE trubky nebo soustředěného v metalického kabelu | | napávací síť |
| | radioné síť | | podzemní síť |
| | | | sít z NI |
| | | | palatka, kabelovod |



PRO SPOLEČNÉ ZÁJITKY

Vyřizuje: Dundáček Petr

E-mail: petr.dundacek@t-mobile.cz

PRODIN a.s.
Ing. Lucie Křemenáková
K Vápence č.p.2745
53002 Pardubice

Naše značka: E55072/23

V Praze dne: 3.11.2023

Vyjádření a stanovení podmínek pro udělení souhlasu s umístěním stavby v ochranném pásmu sítě technické infrastruktury (TI) společnosti T-Mobile Czech Republic a.s.

Vydané podle § 101 ZÁKONA Č. 127/2005 Sb., o elektronických komunikacích a o změně některých souvisejících zákonů (zákon o elektronických komunikacích – dále jen ZEK), ve znění pozdějších předpisů a §161 zákona č. 183/2006 Sb., o územním plánování a stavebním řádu (stavební zákon) či dle dalších příslušných právních předpisů

Věc: Stavební úpravy plochy s účelovou komunikací na parc.č. 837 a 573/2, k.ú. Slatiňany

Stupeň: Sloučené územní a stavební řízení

Na základě předložených projektových podkladů dáváme **souhlasné stanovisko k vydání Územního souhlasu / rozhodnutí (Stavebního povolení) a následně souhlas s realizací stavby.**

Dle předložených dokladů nedojde ke kolizi s technickou infrastrukturou společnosti **T-Mobile Czech Republic a.s.**

Toto stanovisko má platnost 1 rok a nelze prodloužit. Po uplynutí platnosti zadejte žádost o nové stanovisko na:
<https://ochranasiti.t-mobile.cz/vyjadreni/>

T-Mobile
T-Mobile Czech Republic a.s.
Tomáčkova 2144/1
148 00 Praha 4
IČ 649 49 681, DIČ CZ64949681

Ochrana sítí
Technologický úsek

V další komunikaci nebo požadavku doplňujících dotazů, uvádějte do „Předmětu“ e-mailu vždy číslo jednací.



Příloha č. 1

Rekapitulace žádosti o vyjádření k existenci sítě elektronických komunikací

Číslo žádosti: **E55072/23**
Název stavby /akce: **Stavební úpravy plochy s účelovou komunikací na parc.č. 837 a 573/2, k.ú. Slatiňany**
Datum podání žádosti: **25.10.2023**
Důvod žádosti: **Sloučené územní a stavební řízení**
Popis jiného důvodu žádosti:
Poznámka:

Žadatel

Firma / organizace: **PRODIN a.s.**
IČ: **25292161**
DIČ:
Kontaktní osoba: **Ing. Lucie Křemenáková**
Adresa: **K Vápence č.p.2745**
Město / obec: **Pardubice**
PSČ: **53002**
Stát:
E-mail: **lucie.kremenakova@prodin.cz**
Telefonní číslo: **607035353**

Stavebník

Firma / organizace: **Národní hřebčín Kladruby nad Labem**
Kontaktní osoba: **Ing. Martin Lacina**
Adresa: **č.p.1**
Město / obec: **Kladruby nad Labem**
PSČ: **53314**
Stát:
E-mail: **lacina@nhkladruby.cz**
Telefonní číslo: **720999350**

Stavba

Výška nad terénem (metry): **0 m**
Projektant:
Druh stavby: **Dopravní infrastruktura - komunikace, chodníky, cyklostezky apod**
Hodnota projektu: **6 mil. Kč**
Měsíc zahájení stavby:
Měsíc ukončení stavby:

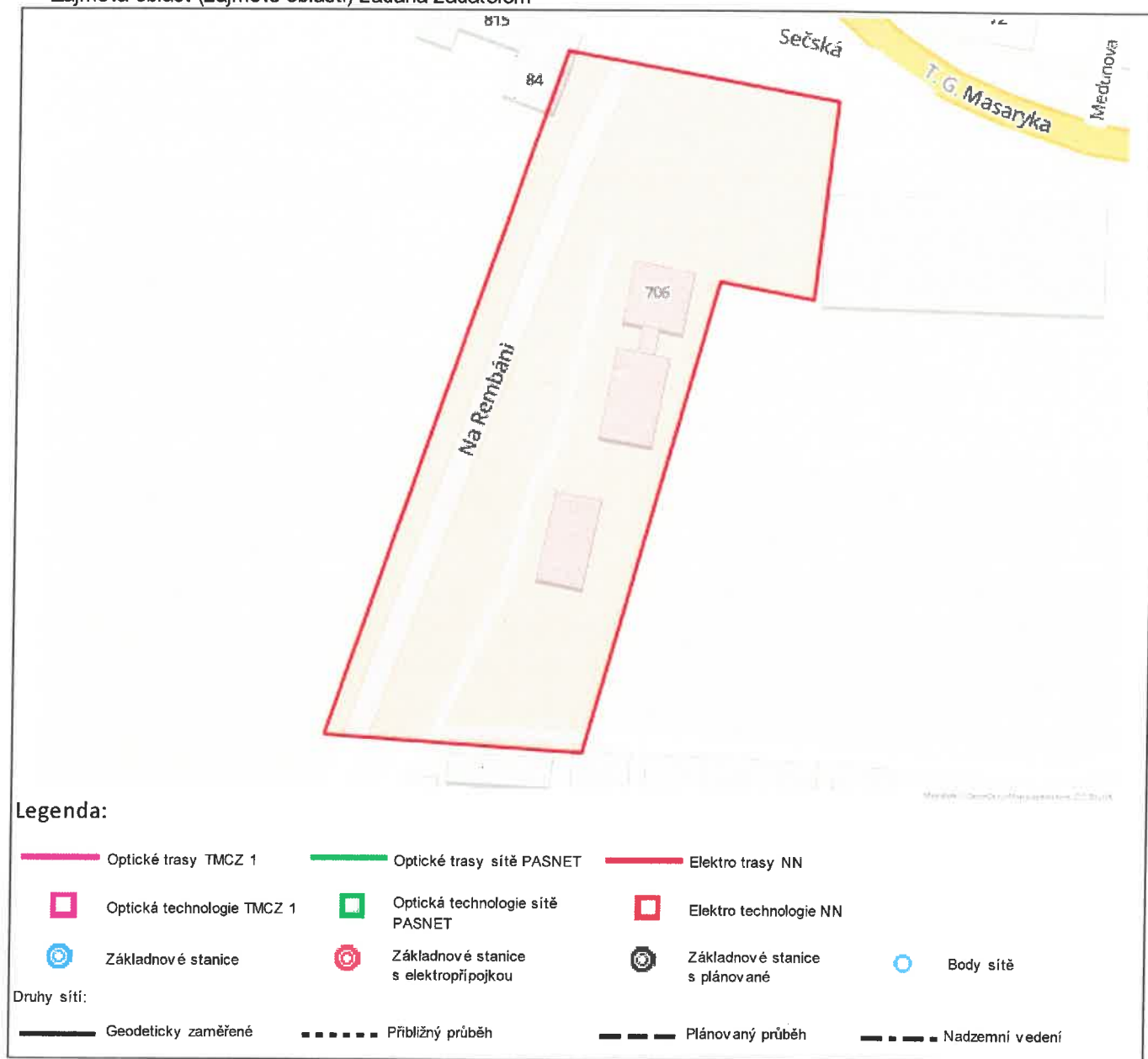
Odeslání stanoviska

E-mail: **lucie.kremenakova@prodin.cz**

Příloha č. 2

Situační plánek

Zájmová oblast (zájmové oblasti) zadaná žadatelem



Geometrie zájmové oblasti (zájmových oblastí) žádosti ve formátu WKT a souřadnicovém systému S-JTSK. Zkopírováním textu lze geometrii zobrazit v jakémkoli softwaru podporujícím formát WKT.

POLYGON((-646709.442942771 -1074140.81314559,-646654.430130664 -1074151.22041083,-646613.681412364 -1074053.16265594,-646593.861237987 -1074059.38662853,-646583.81116784 -1074017.25495572,-646641.066705768 -1073999.61871292,-646709.442942771 -1074140.81314559))



PRODIN a.s.
Ing. Lucie Křemenáková
K Vápence 2745
530 02 Pardubice - Zelené Předměstí

V Praze, 25.10.2023

Naše zn.: **231025-1306610987**

Věc: vyjádření k žádosti k akci **"Stavební úpravy plochy s účelovou pozemní komunikací na parc.č. 837 a 573/2, k.ú. Slatiňany"**

Společnost Vodafone Czech Republic a.s. (dále jen „Vodafone“), se sídlem Praha 5, náměstí Junkových 2, IČ: 25788001, zapsaná dne 13.8. 1999 v obchodním rejstříku vedeném Městským soudem v Praze pod spisovou značkou B.6064 a společnost Vantage Towers, s.r.o. se sídlem Závěšova 502/5, Nusle, 140 00 Praha 4, zapsaná v obchodním rejstříku vedeném u Městského soudu v Praze pod sp. zn. C 330005, IČO: 09056009, DIČ: CZ09056009 zastoupená Vodafone na základě plné moci Vám sděluje, že dle Vámi podané žádosti ze dne **25.10.2023**, která je nedílnou součástí tohoto vyjádření,

souhlasí s realizací projektu.

Ve Vámi zadaném zájmovém území a v uvedené výšce (výška stavby: 0 m, výška jeřábu: 0 m) se nenachází žádné podzemní ani nadzemní vedení.

Platnost vyjádření je **1 rok** od data vydání. Vyjádření je platné pouze v rámci předmětného projektu a pro důvod vydání vyjádření stanovený žadatelem v žádosti.

Vyjádření pozbývá platnosti uplynutím doby platnosti, změnou rozsahu zájmového území i změnou důvodu vydání vyjádření uvedeného v žádosti, to vše v závislosti na tom, která ze skutečností rozhodná pro pozbytí platnosti tohoto vyjádření nastane nejdříve. Po skončení platnosti si musíte podat novou žádost na adrese <https://www.zadostovvyjadreni.cz/vodafone/>.

S pozdravem

v.z. Nora Hlásenská
Vodafone Czech Republic a. s.
náměstí Junkových 2808/2
150 00 Praha 5

Tel: 775012847
E-mail: nora.hlasenska1@vodafone.com



Seznam příloh/přiložených souborů:

Zadost_231025-1306610987.pdf

Strana 1/1, vyjádření k žádosti č. 231025-1306610987

Vodafone Czech Republic a.s.
Náměstí Junkových 2
155 00 Praha 5

Vodafone péče o zákazníky: 800 77 00 77
IČO: 25788001, DIČ: CZ25788001
vodafone.cz

Společnost zapsaná v obchodním rejstříku vedeném Městským soudem v Praze, oddíl B, vložka 6064.



První zelená síť



Žádost o vyjádření k existenci sítí č. 231025-1306610987

Identifikační údaje žadatele / stavebníka

Typ:	Právnícká osoba
IČO:	25292161
Firma:	PRODIN a.s.
Titul:	Ing.
Jméno:	Lucie
Příjmení:	Křemenáková
E-mail:	lucie.kremenakova@prodin.cz

Adresa sídla/bydliště

Ulice:	K Vápence
Č.p. (č.ev.) / č.o.:	2745
Obec:	Pardubice - Zelené Předměstí
PSČ:	53002

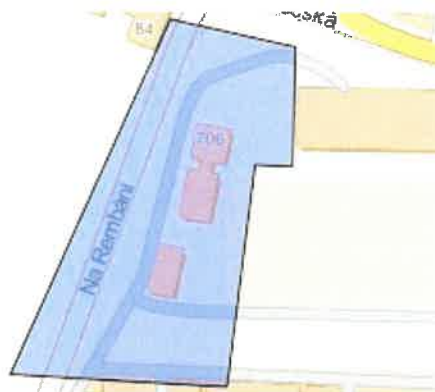
Důvod žádosti o vyjádření

Název stavby:	Stavební úpravy plochy s účelovou pozemní komunikací na parc.č. 837 a 573/2, k.ú. Slatiňany
Typ stavby:	Stavba výšky do 10 m nad zemí
Stupeň žádosti:	DÚR+DSP (Dokumentace pro společné územní rozhodnutí a stavební povolení)
Popis stavby / doplňující informace:	Jedná se o úpravu plochy a účelové komunikace ve Slatiňanech.
Podzemní stavba a zpevněná plocha:	Ano
Výška stavby:	0 m
Výška jeřábu:	0 m



Zájmové území

Kresba 1:



Dotčené KÚ: Slatiňany (749796)

Definice ve formátu Well-known Text (WKT):

POLYGON((-646638.27 -1074002.05,-646588.72 -1074020.01,-646595.72 -1074069.06,-646610.76 -1074066.47,-646633.32 -1074156.41,-646722.11 -1074139.76,-646638.27 -1074002.05))

Datum: 25.10.2023

Zadáno: <https://www.zadostoviadreni.cz/vodafone/>

Informace podle zákona č. 127/2005 Sb., o elektronických komunikacích, nařízením 2016/679 o ochraně fyzických osob v souvislosti se zpracováním osobních údajů a o volném pohybu těchto údajů a o zrušení směrnice 95/46/ES (obecné nařízení o ochraně osobních údajů) a dalšími souvisejícími právními předpisy.

Společnost Position s.r.o., se sídlem Londýnská 665/45, 120 00 Praha 2, IČ 26422816, zapsaná v obchodním rejstříku vedeném Městským soudem v Praze, oddíl C, vložka 81053 („Position“) a společnost Vodafone Czech Republic s., se sídlem nám. Junkových 2808/2, 155 00 Praha 5, IČ 25788001, zapsaná v obchodním rejstříku vedeném Městským soudem v Praze, oddíl B, vložka 6064 („Vodafone“) Vás tímto informují, že shromážděné osobní údaje v rozsahu Vaše jméno, příjmení, bydliště, e-mailová adresa a telefonní číslo bude společnost Vodafone, jako správce, a společnost Position, jako zpracovatel, zpracovávat za účelem jejich použití při realizaci povinností v souvislosti se žádostí o stanovisko nebo vyjádření pro řízení podle zákona č. 183/2006 Sb., o územním plánování a stavebním řádu (stavební zákon), a to automatizovaným způsobem nebo v tištěné podobě s tím, že Vaše osobní údaje nebudou zpřístupněny jiným osobám.

Vaše osobní údaje poskytujete dobrovolně a tento souhlas můžete kdykoliv odvolat.

Podrobné informace o ochraně soukromí ve společnosti Vodafone, a to včetně uplatnění vašich práv subjektu údajů naleznete na webu <https://www.vodafone.cz/o-vodafone/ke-stazeni/ochrana-soukromi/>.



MĚSTSKÝ ÚŘAD SLATIŇANY

T. G. Masaryka 36, 538 21 Slatiňany

tel. 469 660 236, fax. 469 681 383, e-mail: mesto@slatinany.cz

PRODIN a.s.
K Vápence 2745
530 02 Pardubice
tel. 466 055 111
email info@prodin.cz
IDDS wrjftqq

Věc: Žádost o stanovisko k projektové dokumentaci pro společné územní a stavební řízení

Stanovisko k projektové dokumentaci pro společné územní a stavební řízení na stavbu:
„Stavební úpravy plochy s účelovou pozemní komunikací na parc. č. 837 a 573/2, k. ú.
Slatiňany“.

Město Slatiňany se stavebními úpravami plochy s účelovou pozemní komunikací na parc. č.
837 a 573/2, k. ú. Slatiňany, dle projektové dokumentace souhlasí.

Ve Slatiňanech dne 27. 3. 2024




Ing. Martin Harsa
místostarosta

Přijatá zpráva - Detail zprávy

Předmět: Stanovisko k projektové dokumentaci pro společné územní a stavební řízení
ID zprávy: 1336246298
Typ zprávy: Datová zpráva
Datum a čas dodání: 28.3.2024 v 8:27:57
Datum a čas doručení: 28.3.2024 v 8:52:01

Odesílatel: Město Slatiňany, T. G. Masaryka 36, 53821 Slatiňany, CZ
ID schránky: jzrbny8
Typ schránky: OVM

Zmocnění: 0 / 0
Odstavec: Nezádáno
Naše číslo jednací: MěÚSI/02746/2024
Naše spisová značka: MěÚSI/02323/2024/02
Vaše číslo jednací: Nezádáno
Vaše spisová značka: Nezádáno
K rukám: Nezádáno
Do vlastních rukou: Ne
Doručení fikcí zakázáno: Ne

Přílohy:

Stanovisko k projektové dokumentaci pro společné územní a stavební řízení.pdf (32,47 kB)



MĚSTO SLATIŇANY

Městský úřad Slatiňany, T. G. Masaryka 36, 538 21 Slatiňany
tel. 469 660 230, fax. 469 681 383, e-mail: mesto@slatinany.cz

Váš dopis ze dne:
Vaše značka:
Č.j.: MěÚSI/07937/2023
Vyřizuje: Eva Esserová
Tel.: 469 660 246
E-mail: e.esserova@slatinany.cz
Počet listů: 1
Počet listů příloh: 2

PRODIN a. s.
K Vápence 2745
530 02 Pardubice

Ve Slatiňanech 27. 10. 2023

Věc: Vyjádření k existenci zařízení ve vlastnictví města Slatiňany

Zasíláme Vám vyjádření k Vaší žádosti ze dne 25. 10. 2023 ohledně existence sítí ve vlastnictví města Slatiňany v zájmovém území dotčeném stavbou -

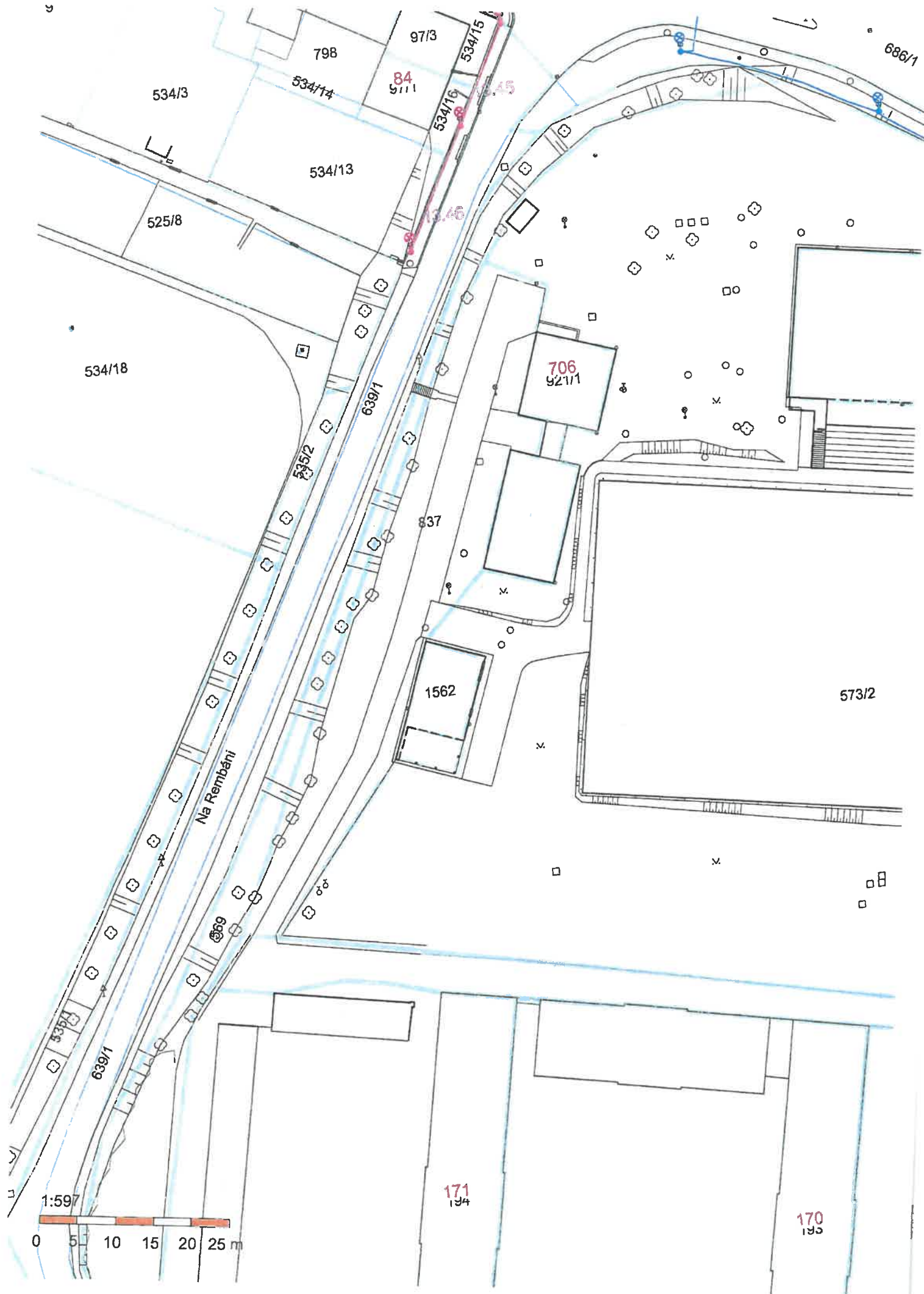
Stavební úpravy plochy s účelovou pozemní komunikací na parc. č. 837 a 573/2, k. ú. Slatiňany

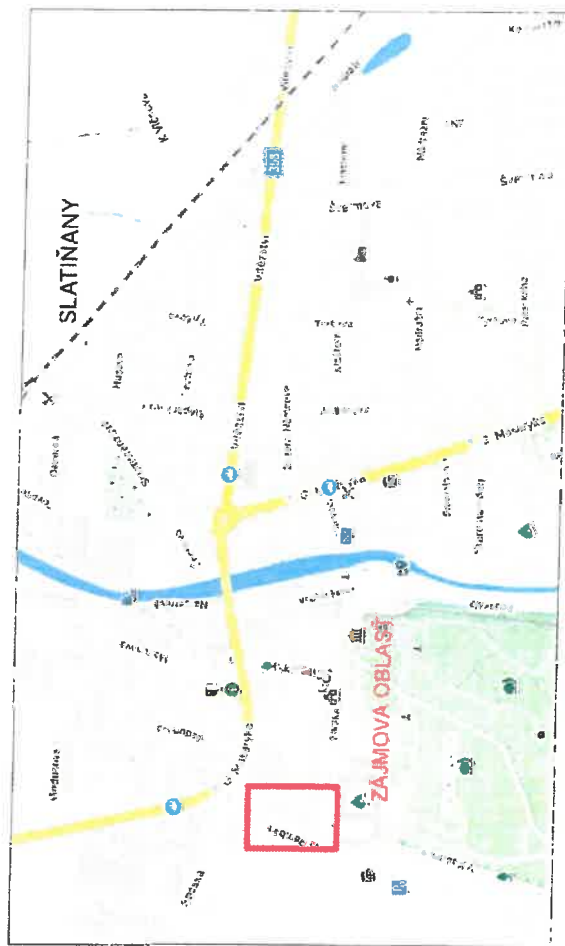
v zájmovém prostoru se **nenachází** zařízení ve vlastnictví města Slatiňany.

S pozdravem

Eva Esserová
investiční technik

MĚSTSKÝ ÚŘAD SLATIŇANY
odbor výstavby a investic
T. G. Masaryka 36, 538 21 Slatiňany





Generální projektant:



PRODIN A.S.
K VÁPENCE 2745
530 02 PARDUBICE

WWW.PRODIN.CZ
DIČ: CZ2522161
IČO: 2522161

Zpracovatel dílčí části dokumentace:

Vypracoval: Bc. Andrea Jílková Zodp. projektant: Ing. Michal Hornýš Kontroloval: Ing. Michal Hornýš

Kraj: Pardubický kraj Traťový úsek/obec: Slatiňany

Investor:

Národní hřebčín Kladruby nad Labem

Akce:

Stavební úpravy plochy s účelovou
pozemní komunikací na parc. č. 837 a
573/2, k.ú. Slatiňany



Formát: 2 x A4

Datum: 10/2023

Účel: STUDIE

Č. zakázky: 31/23/4087.208

Změna: Č. kopie

Měřítko:

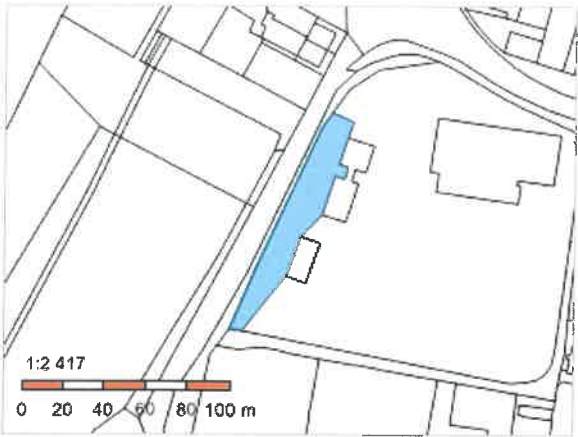
Obraz výkresu:

SITUAČNÍ VÝKRES ŠIRŠÍCH VZTAHŮ

Č. výkresu:

Informace o pozemku

Parcelní číslo:	837
Obec:	Slatiňany [572268]
Katastrální území:	Slatiňany [749796]
Číslo LV:	2550
Výměra [m²]:	1542
Typ parcely:	Parcela katastru nemovitostí
Mapový list:	DKM
Určení výměry:	Ze souřadnic v S-JTSK
Způsob využití:	jiná plocha
Druh pozemku:	ostatní plocha



Vlastníci, jiní oprávnění

Vlastnické právo	Podíl
Česká republika	
Příslušnost hospodařit s majetkem státu	Podíl
Národní hřebčín Kladruby nad Labem, č. p. 1, 53314 Kladruby nad Labem	

Způsob ochrany nemovitosti

Název
pam. zóna - budova, pozemek v památkové zóně

Seznam BPEJ

Parcela nemá evidované BPEJ.

Omezení vlastnického práva

Nejsou evidována žádná omezení.

Jiné zápisy

Nejsou evidovány žádné jiné zápisy.

➦ Řízení, v rámci kterých byl k nemovitosti zapsán cenový údaj

Nemovitost je v územním obvodu, kde státní správu katastru nemovitostí ČR vykonává [Katastrální úřad pro Pardubický kraj](#), [Katastrální pracoviště Chrudim](#)

Zobrazené údaje mají informativní charakter. Platnost dat k 11.03.2024 06:00.

Informace o pozemku

Parcelní číslo:	573/2
Obec:	Slatiňany [572268]
Katastrální území:	Slatiňany [749796]
Číslo LV:	2550
Výměra [m²]:	14097
Typ parcely:	Parcela katastru nemovitostí
Mapový list:	DKM
Určení výměry:	Ze souřadnic v S-JTSK
Způsob využití:	sportoviště a rekreační plocha
Druh pozemku:	ostatní plocha



Vlastníci, jiní oprávnění

Vlastnické právo	Podíl
Česká republika	
Příslušnost hospodařit s majetkem státu	Podíl
Národní hřebčín Kladruby nad Labem, č. p. 1, 53314 Kladruby nad Labem	

Způsob ochrany nemovitosti

Název
pam. zóna - budova, pozemek v památkové zóně

Seznam BPEJ

Parcela nemá evidované BPEJ.

Omezení vlastnického práva

Nejsou evidována žádná omezení.

Jiné zápisy

Nejsou evidovány žádné jiné zápisy.

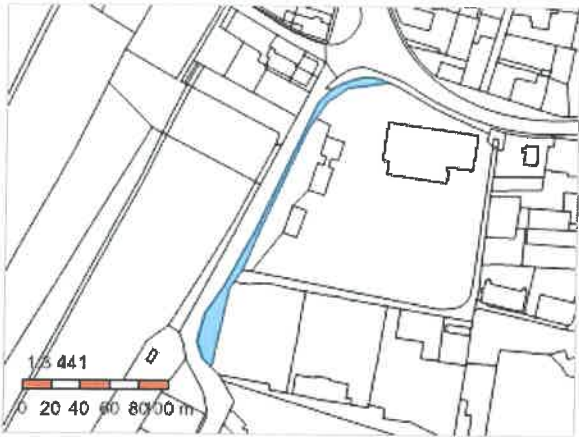
Řízení, v rámci kterých byl k nemovitosti zapsán cenový údaj

Nemovitost je v územním obvodu, kde státní správu katastru nemovitostí ČR vykonává [Katastrální úřad pro Pardubický kraj](#), [Katastrální pracoviště Chrudim](#)

Zobrazené údaje mají informativní charakter. Platnost dat k 11.03.2024 06:00.

Informace o pozemku

Parcelní číslo:	569
Obec:	Slatiňany [572268]
Katastrální území:	Slatiňany [749796]
Číslo LV:	2550
Výměra [m²]:	1227
Typ parcely:	Parcela katastru nemovitostí
Mapový list:	DKM
Určení výměry:	Ze souřadnic v S-JTSK
Způsob využití:	neplodná půda
Druh pozemku:	ostatní plocha



Vlastníci, jiní oprávnění

Vlastnické právo	Podíl
Česká republika	
Příslušnost hospodařit s majetkem státu	Podíl
Národní hřebčín Kladruby nad Labem, č. p. 1, 53314 Kladruby nad Labem	

Způsob ochrany nemovitosti

Název
pam. zóna - budova, pozemek v památkové zóně

Seznam BPEJ

Parcela nemá evidované BPEJ.

Omezení vlastnického práva

Nejsou evidována žádná omezení.

Jiné zápisy

Nejsou evidovány žádné jiné zápisy.

Řízení, v rámci kterých byl k nemovitosti zapsán cenový údaj

Nemovitost je v územním obvodu, kde státní správu katastru nemovitostí ČR vykonává [Katastrální úřad pro Pardubický kraj, Katastrální pracoviště Chrudim](#)

Zobrazené údaje mají informativní charakter. Platnost dat k 11.03.2024 06:00.